



**RAPORT**  
**O STANIE GMINY PRZEMYŚL**  
**ZA 2025 r.**

# Spis treści

<b>1. GMINA PRZEMYŚL - POTENCJAŁ MIEJSCA I WSPÓLNOTY .....</b>	<b>6</b>
 Położenie geograficzne – przestrzeń styku.....	6
 Walory przyrodnicze i krajobrazowe .....	7
 Znaczenie przygraniczne i historyczne .....	8
 Wielokulturowość i dziedzictwo .....	9
 Charakter gminy .....	10
 Ciekawostki o Gminie Przemysł .....	11
<b>2. STRUKTURA SAMORZĄDU I ORGANIZACJA LOKALNEJ WSPÓLNOTY .....</b>	<b>13</b>
 Struktura administracyjna i sołectwa Gminy Przemysł .....	13
 Jednostki organizacyjne Gminy Przemysł.....	15
 Gminny Ośrodek Pomocy Społecznej.....	15
 Instytucje kultury .....	15
 Schemat struktury administracyjnej .....	16
<b>3. SAMORZĄD W DZIAŁANIU – WŁADZE GMINY I ZARZĄDZANIE.....</b>	<b>17</b>
 Wójt Gminy i kierownictwo Urzędu .....	17
 Zarządzenia Wójta .....	17
 Aktywność i spotkania Wójta Gminy w 2025 roku.....	19
 Rada Gminy Przemysł - IX kadencja 2024–2029 .....	19
 Sesje i uchwały Rady Gminy .....	20
 Uchwały Rady Gminy .....	21
 Transparentność i cyfryzacja .....	22
 Interpelacje, wnioski i petycje.....	22
 Rada Seniorów Gminy Przemysł.....	24
 Młodzieżowa Rada Gminy Przemysł.....	25
<b>4. URZĄD DLA MIESZKAŃCÓW – ORGANIZACJA I CODZIENNA PRACA .....</b>	<b>27</b>
 Zatrudnienie w Urzędzie Gminy .....	27
 Struktura zatrudnienia .....	28
 Nabory i rekrutacja.....	29
 Rozwój i kwalifikacje pracowników .....	29
 Cyfrowa komunikacja i promocja Gminy Przemysł .....	31
 Oficjalna strona internetowa Gminy Przemysł.....	31
 Biuletyn Informacji Publicznej (BIP).....	32


<b>5. MIESZKAŃCY I PRZEMIANY SPOŁECZNE.....</b>	<b>33</b>
 Charakterystyka demograficzna gminy .....	33
 Wnioski demograficzne .....	35
 Trendy demograficzne w latach 2021–2025 .....	36
 Ruch naturalny i migracje.....	37
 Cudzoziemcy na terenie gminy .....	38
 Obsługa administracyjna mieszkańców .....	38
<b>6. FINANSE GMINY – SKĄD MAMY I NA CO WYDAJEMY .....</b>	<b>40</b>
 Najważniejsze informacje w skrócie.....	40
 Struktura finansów Gminy Przemysł .....	40
 Podstawowe dane budżetowe .....	41
 Wykonanie budżetu .....	41
 Analiza dochodów budżetowych .....	42
 Najważniejsze źródła wpływów podatkowych .....	42
 Analiza wydatków budżetowych .....	44
 Struktura wydatków .....	44
 Realizacja funduszu sołeckiego .....	47
 Zadłużenie i płynność finansowa .....	48
 Porównanie sytuacji finansowej w latach 2023–2025.....	48
 Kluczowe osiągnięcia finansowe gminy .....	50
<b>7. SYSTEM PODATKÓW I OPŁAT – LOKALNE WPŁYWY, REALNE DZIAŁANIA .....</b>	<b>51</b>
 Stawki podatków lokalnych w 2025 r. ....	52
 Dochody podatkowe Gminy Przemysł.....	54
 Wymiar i pobór podatków .....	55
 Zaległości podatkowe i działania windykacyjne.....	56
 Gospodarka odpadami komunalnymi .....	62
<b>8. INWESTUJEMY W PRZYSZŁOŚĆ.....</b>	<b>68</b>
 Co zrealizowaliśmy? .....	68
 Inwestycje drogowe .....	69
 Zestawienie inwestycji drogowych w 2025 roku.....	74
 Najważniejsze zrealizowane zadania.....	77
 Inwestycje kubaturowe .....	78
 Główne inwestycje .....	79

<b>9. CODZIENNA INFRASTRUKTURA MIESZKAŃCÓW .....</b>	<b>85</b>
 Gospodarka komunalna .....	85
 Planowane inwestycje w ramach zawartych umów.....	89
 Ocena roku 2025 na tle lat 2015–2025 .....	92
<b>10. JAŚNIEJ I NOWOCZEŚNIEJ .....</b>	<b>93</b>
 Modernizacja oświetlenia ulicznego 2024/2025 r. ....	93
<b>11. PRZESTRZEŃ, ROZWÓJ I GOSPODAROWANIE MIENIEM .....</b>	<b>97</b>
 Dokumenty planistyczne .....	97
 Plan ogólny gminy .....	98
 Decyzje administracyjne w zakresie zagospodarowania przestrzennego.....	99
 Gospodarka nieruchomościami .....	100
 Obrót nieruchomościami .....	101
 Dochody z gospodarowania nieruchomościami .....	102
 Inwestycje i zagospodarowanie gruntów .....	102
 Cmentarze komunalne .....	103
 Rolnictwo.....	104
 Struktura gospodarstw rolnych .....	105
 Leśnictwo .....	106
 Gospodarka leśna.....	107
 Ochrona środowiska i formy ochrony przyrody .....	107
 Opieka nad zwierzętami bezdomnymi .....	109
<b>12. PRZEJRZYSTOŚĆ I REALIZACJA ZADAŃ PUBLICZNYCH.....</b>	<b>111</b>
 Zamówienia publiczne .....	111
 Największe zamówienia .....	113
<b>13. LOKALNA GOSPODARKA I RYNEK PRACY .....</b>	<b>114</b>
 Syntetyczna ocena sytuacji .....	114
 Profil osób bezrobotnych .....	115
 Wykształcenie i czas pozostawania bez pracy.....	116
 Przedsiębiorczość i struktura lokalnej gospodarki .....	117
 Rejestr CEIDG .....	118
<b>14. BLISKO MIESZKAŃCÓW - POLITYKA SPOŁECZNA I JAKOŚĆ ŻYCIA .....</b>	<b>120</b>
 Finansowanie polityki społecznej .....	120
 Świadczenia rodzinne, dodatki i fundusz alimentacyjny .....	121
 Pomoc społeczna i jakość życia mieszkańców.....	122

 Lokalny Program „Pomocy Sąsiedzkiej” .....	124
 Współpraca instytucjonalna i praca socjalna .....	124
 Przeciwdziałanie przemocy domowej .....	125
 Profilaktyka, edukacja i aktywność społeczna .....	126
 Wyzwania na kolejny okres .....	127
<b>15. OŚWIATA, EDUKACJA I ROZWÓJ MŁODYCH MIESZKAŃCÓW .....</b>	<b>128</b>
 Obraz sieci edukacyjnej w 2025 r. ....	128
 Uczniowie, oddziały i demografia .....	129
 Kadra i potencjał organizacyjny .....	130
 Wyniki nauczania i jakość edukacji .....	130
 Osiągnięcia uczniów .....	131
 Wsparcie uczniów .....	132
 Infrastruktura i warunki nauki .....	133
 Programy, projekty i rozwój kompetencji .....	133
 Dowóz uczniów .....	134
 Wnioski i rekomendacje .....	134
<b>16. AKTYWNA GMINA – KULTURA, SPORT, SPOŁECZEŃSTWO .....</b>	<b>135</b>
 Najważniejsze liczby 2025 .....	135
 Kultura i dziedzictwo lokalne .....	136
 Promocja gminy i wizerunek .....	137
 Sport i aktywność fizyczna .....	137
 Wydarzenia sportowe i rekreacyjne .....	138
 Społeczność obywatelska i współpraca z NGO .....	138
 Turystyka, krajoznawstwo i edukacja obywatelska .....	140
<b>17. BEZPIECZEŃSTWO I GOTOWOŚĆ NA SYTUACJE KRYZYSOWE .....</b>	<b>141</b>
 Zdarzenia kryzysowe .....	141
 Działalność jednostek OSP .....	143
 Szkolenia i ćwiczenia .....	144
 Współpraca służb .....	144
 Dotacja w ramach Programu Ochrony Ludności i Obrony Cywilnej .....	144
<b>18. Podsumowanie roku - Co osiągnęliśmy i dokąd zmierzamy .....</b>	<b>146</b>

# 1. GMINA PRZEMYŚL - POTENCJAŁ MIEJSCA I WSPÓLNOTY

 Położenie geograficzne – przestrzeń styku



Gmina Przemysł położona jest w południowo-wschodniej Polsce, w województwie **województwo podkarpackie**, bezpośrednio przy granicy z Ukrainą, stanowiącej jednocześnie zewnętrzną granicę Unii Europejskiej. Zajmuje powierzchnię **108,43 km<sup>2</sup>**, co stanowi blisko **9%** obszaru powiatu przemyskiego.

Obszar gminy znajduje się na styku ważnych jednostek fizycznogeograficznych:

- Pogórze Przemyskie,
- obrzeży Karpaty,
- północnych obszarów Kotliny Sandomierskiej.

Takie położenie tworzy krajobraz o dużej zmienności – od falistych wzniesień po doliny rzeczne, w tym dolinę Sanu.



Gmina wyróżnia się wysoką jakością środowiska naturalnego. Znaczna część jej obszaru objęta jest ochroną w ramach **Park Krajobrazowy Pogórza Przemyskiego**.

Cechy charakterystyczne:

- rozległe kompleksy leśne i tereny półnaturalne,
- wysoka bioróżnorodność fauny i flory,
- czyste rzeki i ciekły wodne,
- krajobraz mozaikowy (lasy, łąki, pola, doliny).

Środowisko przyrodnicze zachowało w dużej mierze swój naturalny charakter, co stanowi istotny potencjał dla rozwoju funkcji ekologicznych i turystycznych.

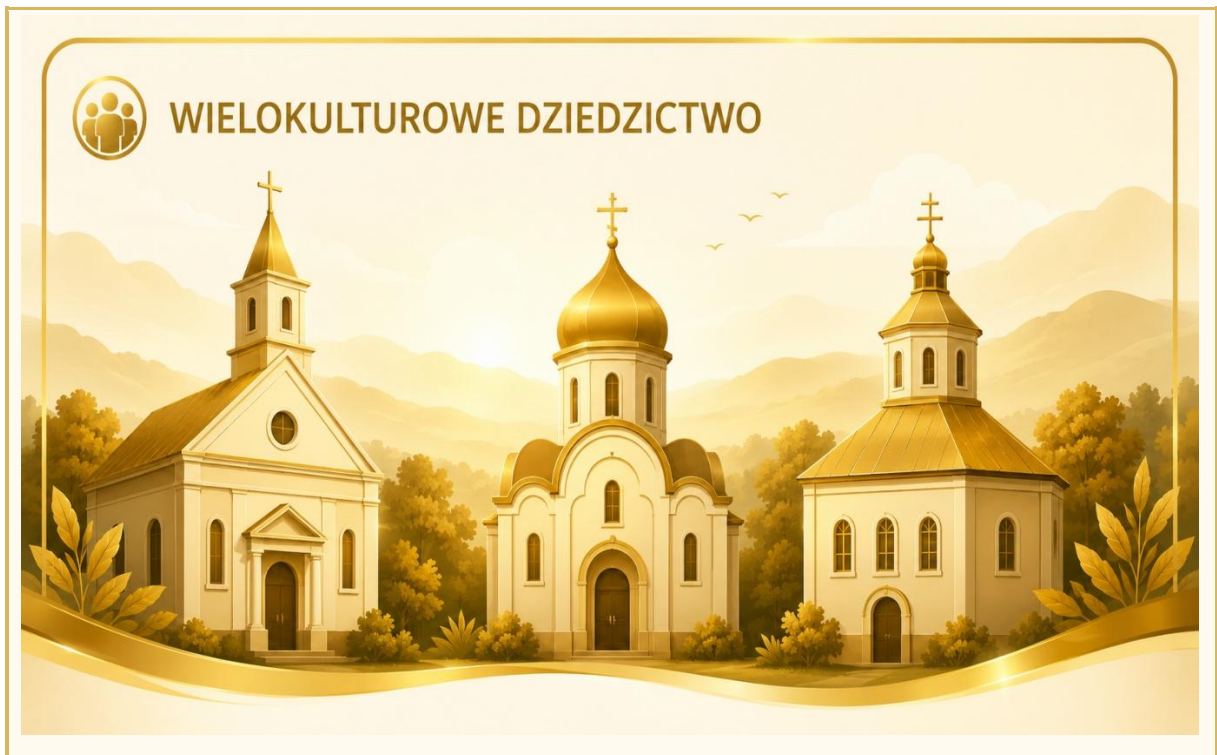


Położenie gminy przy wschodniej granicy Unii Europejskiej ma wymiar nie tylko współczesny, ale i historyczny.

Obszar ten od wieków stanowił:

- strefę przenikania kultur Wschodu i Zachodu,
- teren przebiegu ważnych szlaków handlowych łączących Europę Zachodnią z Rosją i dalej Azją,
- przestrzeń kontaktów gospodarczych, społecznych i kulturowych.

Obecnie funkcja ta znajduje kontynuację w postaci współpracy transgranicznej oraz znaczenia komunikacyjnego i strategicznego regionu.



Gmina Przemyśl stanowi obszar o silnie ukształtowanym dziedzictwie wielokulturowym.

Na przestrzeni wieków współistniały tu różne grupy etniczne i religijne, w tym:

- wyznawcy obrządku rzymskokatolickiego,
- wierni Kościoła greckokatolickiego i prawosławnego,
- społeczność żydowska.

Ślady tej różnorodności widoczne są do dziś w:

- zabytkach sakralnych (kościół, cerkwie),
- układach cmentarzy,
- lokalnych tradycjach i krajobrazie kulturowym.


Wielokulturowość stanowi ważny element tożsamości gminy i jej unikalności w skali regionu.






Gmina Przemysł posiada wyraźny i wielowymiarowy charakter:




- przyrodniczo-krajobrazowy – dzięki wysokim walorom środowiskowym,
- rolniczo-leśny – oparty na tradycyjnym użytkowaniu przestrzeni,
- przygraniczny i europejski – wynikający z lokalizacji na granicy UE,
- historyczno-kulturowy – ukształtowany przez wielowiekowe przenikanie kultur i religii,
- tranzytowy – związany z przebiegiem dawnych i współczesnych szlaków komunikacyjnych.

Połączenie tych cech tworzy spójną i unikalną tożsamość gminy, stanowiącą istotny potencjał dla jej dalszego, zrównoważonego rozwoju.



### **Gmina Przemyśl – wybrane wyróżniki przestrzenne i kulturowe:**

-  Na terenie gminy zlokalizowane są liczne obiekty dawnej Twierdza Przemyśl, stanowiącej jeden z największych systemów fortyfikacyjnych w Europie. Ich rozmieszczenie w krajobrazie leśno-górskim tworzy unikalne połączenie dziedzictwa kulturowego i przyrody.
-  Unikalna struktura – Gmina Przemyśl wyróżnia się nietypową strukturą przestrzenną – składa się z dwóch odrębnych obszarów położonych po obu stronach miasta Przemyśl. To unikalne rozwiązanie: wzmacnia powiązania funkcjonalne z miastem, zwiększa dostęp do usług i rynku pracy, tworzy korzystne warunki dla rozwoju osadnictwa i przedsiębiorczości.
-  Obszar gminy, położony w obrębie Pogórze Przemyskie, należy do cennych przyrodniczo regionów Polski. Występują tu naturalne siedliska leśne oraz gatunki charakterystyczne dla obszarów karpaccich, w tym duże ssaki drapieżne.

-  Teren gminy historycznie znajdował się na przecięciu ważnych szlaków handlowych łączących Europę Zachodnią z obszarami Europy Wschodniej, co sprzyjało rozwojowi kontaktów gospodarczych i kulturowych.
-  Gmina stanowi obszar o bogatym dziedzictwie wielokulturowym, ukształtowanym przez współistnienie różnych tradycji religijnych i etnicznych. Ślady tej różnorodności widoczne są w krajobrazie kulturowym (m.in. obiekty sakralne różnych wyznań).
-  Położenie przy granicy z Ukrainą, będącej jednocześnie zewnętrzną granicą Unii Europejskiej, nadaje gminie szczególne znaczenie w kontekście przyrodniczym (ciągłość ekosystemów) oraz historycznym i przestrzennym.

Powyższe elementy podkreślają unikalny charakter Gminy Przemyśl jako obszaru łączącego walory przyrodnicze, dziedzictwo historyczne oraz znaczenie wynikające z położenia na pograniczu Europy.

## 2. STRUKTURA SAMORZĄDU I ORGANIZACJA LOKALNEJ WSPÓLNOTY

### STRUKTURA SAMORZĄDU

Nowoczesna administracja i wspólnota lokalna



#### SAMORZĄD LOKALNY

Gmina wiejska, w której organem wykonawczym jest wójt, a organem stanowiącym i kontrolnym – rada gminy. Skuteczna realizacja zadań własnych i lokalnej polityki rozwoju.



#### WSPÓLNOTA SOŁECTW

16 sołectw to fundament bliskości i dialogu. Sołtys i rada sołecka zapewniają mieszkańcom bezpośredni udział w decyzjach dotyczących spraw lokalnych.



#### 16 SOŁECTW – 16 IDENTYFIKACJI

Wapowce, Bełwin, Łętownia, Kuńkowce, Ostrów, Ujkowice, Pikulice, Grochowce, Nehrybka, Krówniki, Łuczyce, Rożubowice, Hermanowice, Stanisławczyk, Malhowice, Witoszyńce. Różnorodne, aktywne, pełne potencjału.



#### NOWOCZESNA ADMINISTRACJA

Sprawna organizacja i profesjonalne zarządzanie wspierane przez jednostki organizacyjne i instytucje publiczne.



#### WSPÓŁPRACA I ROZWÓJ

Partnerstwo, otwartość i odpowiedzialność jako fundament skutecznych działań na rzecz mieszkańców i zrównoważonego rozwoju Gminy Przemysł.

#### 16 SOŁECTW – JEDNA GMINA, WIELE MOŻLIWOŚCI

Wapowce	Ostrów	Nehrybka	Hermanowice
Bełwin	Ujkowice	Krówniki	Stanisławczyk
Łętownia	Pikulice	Łuczyce	Malhowice
Kuńkowce	Grochowce	Rożubowice	Witoszyńce



#### RAZEM TWORZYMY SILNĄ WSPÓLNOTĘ

Każde sołectwo wnosi swoją tożsamość, energię i inicjatywę. Razem budujemy przyszłość naszej gminy.



GINA PRZEMYSŁ

Nowoczesna administracja. Silna wspólnota. Wspólna przyszłość.



#### Struktura administracyjna i sołectwa Gminy Przemysł

- Gmina Przemysł funkcjonuje jako gmina wiejska, w której organem wykonawczym jest wójt, natomiast organem stanowiącym i kontrolnym – rada gminy.
- Istotnym elementem organizacyjnym są sołectwa, stanowiące jednostki pomocnicze gminy i wspierające zarządzanie lokalne.
- Na czele każdego sołectwa stoi sołtys, wspierany przez radę sołecką.
- Gmina obejmuje 16 sołectw: Wapowce, Bełwin, Łętownia, Kuńkowce, Ostrów, Ujkowice, Pikulice, Grochowce, Nehrybka, Krówniki, Łuczyce, Rożubowice, Hermanowice, Stanisławczyk, Malhowice, Witoszyńce. Jednostki te charakteryzują się zróżnicowaną wielkością oraz funkcjami przestrzennymi.



### Jednostki organizacyjne Gminy Przemyśl

Struktura administracyjna gminy wspierana jest przez jednostki organizacyjne, w tym placówki oświatowe, jednostki Ochotniczych Straży Pożarnych oraz inne podmioty realizujące zadania publiczne.

<b>Zespół Szkół w Nehrybce</b> Nehrybka 188a, 37-700 Przemyśl	<b>Zespół Szkół w Ostrowie</b> Ostrów 29, 37-700 Przemyśl
<b>Zespół Szkół w Grochowcach</b> Grochowce 27, 37-700 Przemyśl	<b>Zespół Szkolno-Przedszkolny w Łętowni</b> Łętownia 54, 37-700 Przemyśl
<b>Szkoła Podstawowa w Ujkowicach</b> Ujkowice 159, 37-713 Maćkowice	<b>Szkoła Podstawowa w Krównikach</b> Krówniki 168a, 37-700 Przemyśl

### Gminny Ośrodek Pomocy Społecznej

Gminny Ośrodek Pomocy Społecznej w Przemyślu realizuje zadania z zakresu wsparcia rodzin, pomocy socjalnej oraz aktywizacji społecznej mieszkańców.

### Instytucje kultury

Biblioteka Publiczna Gminy Przemyśl w Hermanowicach oraz filie biblioteczne prowadzą działalność edukacyjną, kulturalną i integracyjną.

### **Biblioteka Publiczna Gminy Przemyśl w Hermanowicach**

Hermanowice 132, 37-700 Przemyśl





- Filia Biblioteki w Ujkowicach  
Ujkowice 157b, 37-713 Maćkowice
- Filia Biblioteki w Ostrowie  
Ostrów 135, 37-700 Przemyśl
- Filia Biblioteki w Kuńkowcach  
Kuńkowce 136, 37-700 Przemyśl

Jednostki organizacyjne Gminy Przemyśl tworzą spójny system instytucji publicznych wspierających rozwój edukacyjny, społeczny i kulturalny mieszkańców gminy.




### 3. SAMORZĄD W DZIAŁANIU – WŁADZE GMINY I ZARZĄDZANIE





 Wójt Gminy i kierownictwo Urzędu


Funkcja	Osoba pełniąca funkcję
 Wójt Gminy	Marek Wasiewicz
 Zastępca Wójta	Agnieszka Skowronek
 Sekretarz Gminy	Anna Boratyn-Sobol
 Skarbnik Gminy	Ewa Markowicz

#### Model zarządzania gminą

 System zarządzania opierał się na współpracy kierownictwa urzędu, Rady Gminy oraz jednostek organizacyjnych. Zapewniało to sprawną realizację zadań publicznych, stabilność administracyjną oraz skuteczne wdrażanie działań inwestycyjnych i społecznych.



#### System zarządzania obejmował:

-  organ stanowiący i kontrolny – Radę Gminy,
-  organ wykonawczy – Wójta Gminy,
-  Urząd Gminy – realizujący obsługę mieszkańców,
-  jednostki organizacyjne i sołectwa.




 Przyjęty model umożliwił skuteczny podział kompetencji i sprawne zarządzanie gminą.

#### Zarządzenia Wójta

#### Kluczowe dane

Wskaźnik	Wartość
 Liczba wydanych zarządzeń	157
 Największa grupa	zamówienia publiczne i inwestycje

#### Struktura zarządzeń

Kategoria	Liczba
 Finansowe i budżetowe	29
 Organizacyjne i zarządcze	18
 Kadrowe	22

Kategoria	Liczba
Majątkowe i gospodarowanie mieniem	10
Zamówienia publiczne i inwestycje	38
Bezpieczeństwo i zarządzanie kryzysowe	9
Sprawy społeczne i zdrowie	8
Oświata	9
Kultura, sport i organizacje	6
Inne	8



### Analiza






Największą grupę stanowiły zarządzenia związane z inwestycjami i zamówieniami publicznymi, co potwierdza wysoki poziom aktywności rozwojowej gminy.

Znaczący udział miały również:

- zarządzenia finansowe,
- sprawy kadrowe,
- działania organizacyjne.

## Aktywność i spotkania Wójta Gminy w 2025 roku

W 2025 roku działalność Wójta Gminy charakteryzowała się wysoką intensywnością kontaktów z mieszkańcami oraz aktywnym udziałem w wydarzeniach organizowanych zarówno na terenie urzędu, jak i poza nim. Regularne spotkania i konsultacje umożliwiały bieżące rozwiązywanie problemów lokalnych oraz wzmacniały współpracę samorządu z mieszkańcami i instytucjami.

Rodzaj aktywności	Liczba
 Spotkania z mieszkańcami	397
 Spotkania poza urzędem i w innych instytucjach	309
 Zebrania OSP	18
 Zebrania wiejskie	19
 Sesje Rady Gminy	16
<b>Spotkania ogółem</b>	<b>773</b>

## Analiza aktywności

Dane potwierdzają systematyczne zaangażowanie Wójta w bieżące sprawy mieszkańców, współpracę z instytucjami oraz aktywny udział w życiu lokalnej społeczności przez cały rok.

## Rada Gminy Przemysł- IX kadencja 2024–2029

Rada Gminy pełniła funkcję organu uchwałodawczego i kontrolnego gminy.

W jej skład wchodziło 15 radnych reprezentujących społeczność lokalną.

## Skład Rady Gminy

Imię i nazwisko	
Franciszek Bazanowski	Rafał Laska
Janusz Kądziołka	Piotr Maksymiak
Wiesława Kocyła	Ryszard Miśniak Z-pca Przewodniczącego Rady Gminy
Bogusława Krajewska-Choma	Maria Olszańska
Anna Książek	Janusz Paczkowski
Ireneusz Kurasz	Andrzej Repich
Łukasz Kurasz	Monika Wąsacz
Przemysław Laska Przewodniczący Rady Gminy	Rafał Laska

## 👥 Komisje Rady Gminy:

- 📄 Komisja Rewizyjna
- 📄 **Komisja Skarg, Wniosków i Petycji**
- 💰 **Komisja Budżetu i Rozwoju Gospodarczego**
- 🤝 Komisja Spraw Społecznych
- ⚖️ Komisja Gospodarki Komunalnej

## Aktywność komisji

Wskaźnik	Wartość
👥 Liczba posiedzeń komisji	37

## Zakres działań komisji

- opiniowanie projektów uchwał
- analiza problemów lokalnych
- kontrola działalności gminy
- przygotowywanie rekomendacji dla Rady Gminy

## 🗣️ Sesje i uchwały Rady Gminy

**W 2025 r. odbyło się 16 sesji Rady Gminy Przemysł.**

Rodzaj sesji	Liczba
📅 Sesje zwyczajne	10
⚡ Sesje nadzwyczajne	6



## 📄 Uchwały Rady Gminy

W 2025 roku podjęto łącznie **105 uchwał**.

Obszar	Liczba
💰 Finansowe	47
📖 Planistyczne	8
🏠 Majątkowe	11
👥 Społeczne i obywatelskie	9
🎓 Oświata	3
🚧 Gospodarka komunalna	2
♻️ Gospodarka odpadami	1
🌱 Ochrona środowiska	3
🎭 Kultura i sport	1
📄 Administracyjne	9
📌 Inne	12



## Analiza

### Dominowały uchwały:

- finansowe,
- majątkowe,
- związane z rozwojem lokalnym.


Świadczy to o wysokiej aktywności inwestycyjnej oraz rozwojowej gminy.

### Transparentność i cyfryzacja

Wszystkie sesje Rady Gminy transmitowano online za pośrednictwem systemu Posiedzenia.pl.




### System zapewnił:

- transmisję online
- archiwizację nagrań
- publikację materiałów sesyjnych
- cyfrową obsługę obrad


 Działania te wzmacniały transparentność samorządu oraz dostęp mieszkańców do informacji publicznej.

### Interpelacje, wnioski i petycje

Aktywność mieszkańców

Rodzaj sprawy	Liczba
 Skargi	0
 Wnioski	0
 Petycje	5

### Sposób rozpatrzenia petycji




Sposób rozpatrzenia	Liczba
<input type="radio"/> Pozostawione bez rozpatrzenia	2
<input checked="" type="checkbox"/> Uznane za bezzasadne	1
 Uznane za bezprzedmiotowe	2

## Wydatki związane z funkcjonowaniem Biura Rady

Do najważniejszych obszarów wydatkowych należały:

- organizacja sesji Rady Gminy i posiedzeń komisji,
- wypłata diet radnych,
- utrzymanie oraz obsługa systemów informatycznych wspierających cyfrową organizację pracy rady.

### Struktura wydatków

Rodzaj kosztu	Kwota
 Obsługa sesji i komisji	29 814,59 zł
 Diety radnych	319 803,00 zł
 Systemy informatyczne	9 485,83 zł

## Sołtysi i sołectwa

Na terenie gminy funkcjonowało:

-  16 sołectw,
-  16 sołtysów.

Lp.	Nazwisko i imię	Sołectwo	Lp.	Nazwisko i imię	Sołectwo
1	Augustyn Damian	Pikulice	9	Kurasz Ireneusz	Ostrów
2	Bazanowski Franciszek	Krówniki	10	Laska Przemysław	Witoszyńce
3	Biernat Janina	Łętownia	11	Mazur Mariusz	Łuczyce
4	Finik Grzegorz	Hermanowice	12	Olszański Paweł	Rożubowice
5	Gołębiowska Krystyna	Stanisławczyk	13	Szymczycha Krzysztof	Grochowce
6	Handermander Edyta	Malhowice	14	Włoch Ireneusz	Ujkowice
7	Kalicki Henryk	Nehrybka	15	Zawadowicz Anna	Kuńkowce
8	Kinasz Dariusz	Wapowce	16	Zimoń Bogusław	Bełwin

### Rola sołtysów

- reprezentowanie mieszkańców
- organizacja zebrań wiejskich
- wspieranie inicjatyw lokalnych
- aktywizacja społeczności

## Zebrania wiejskie


Wskaźnik	Wartość
 Liczba zebrań	24
 Łączna frekwencja	888 osób
 Średnia liczba uczestników	37 osób

## Diety dla sołtysów

Sołtysi otrzymywali:

- część ryczałtową – 700 zł,
- część zmienną – od 100 do 400 zł w zależności od liczby mieszkańców sołectwa.

## Łączna wartość diet

Pozycja	Kwota
 Łączna kwota wypłaconych diet	155 212,94 zł

## Rada Seniorów Gminy Przemysł

Rada Seniorów Gminy Przemysł została powołana jako organ konsultacyjny, doradczy i inicjatywny wspierający działania samorządu w zakresie polityki senioralnej. Funkcjonuje na podstawie uchwały Rady Gminy Przemysł oraz zarządzeń Wójta Gminy dotyczących składu osobowego rady.

Kadencja Rady Seniorów obejmuje lata 2022–2026. W skład rady wchodzi 15 członków reprezentujących środowiska senioralne z terenu gminy. Funkcję Przewodniczącej Rady pełni Bożena Guła, funkcję Zastępcy Przewodniczącego – Krystyna Szewczyk, natomiast Sekretarzem Rady jest Małgorzata Solarz.

Rada Seniorów wspiera działania integrujące środowiska osób starszych, opiniuje inicjatywy dotyczące seniorów oraz uczestniczy w działaniach społecznych i obywatelskich realizowanych na terenie gminy. Istotnym celem działalności rady jest wzmacnianie aktywności społecznej seniorów, integracja międzypokoleniowa oraz reprezentowanie interesów osób starszych wobec organów samorządu.

Skład Rady Seniorów został uzupełniony w 2022 roku w drodze dodatkowego naboru, na podstawie zarządzenia Wójta Gminy Przemysł.

Lp.	SKŁAD RADY SENIORÓW KADENCJI 2022/2026
1.	BIERNAT JANINA
2.	BORATYN TERESA
3.	GOŁĘBIEWSKA KRYSZYNA
4.	GUDZ GRAŻYNA
5.	GUŁA BOŻENA - PRZEWODNICZĄCA RADY
6.	KIELAR KRYSZYNA
7.	MAKARSKI MIECZYŚLAW
8.	PILIP MARIA
9.	ROMANOWSKA DANUTA
10.	SOLARZ MAŁGORZATA - SEKRETARZ
11.	SZEWCZYK KRYSZYNA - Z-CA PRZEWODNICZĄCEGO
12.	SZEWCZYK STANISŁAWA
13.	ULANOWSKA MARIA
14.	WŁOCH IRENEUSZ
15.	WÓJCIK MARIA

### Młodzieżowa Rada Gminy Przemysł

W 2025 roku Rada Gminy Przemysł podjęła uchwałę w sprawie utworzenia Młodzieżowej Rady Gminy Przemysł. Organ ten został powołany w celu wspierania i upowszechniania idei samorządowej wśród młodzieży oraz zwiększenia udziału młodych mieszkańców w życiu publicznym gminy.

Młodzieżowa Rada Gminy ma charakter konsultacyjny, doradczy i inicjatywny wobec organów samorządu gminnego. Kadencja rady trwa 3 lata, a jej skład obejmuje 12 radnych wybieranych spośród młodzieży zamieszkującej teren Gminy Przemysł.

Do najważniejszych zadań Młodzieżowej Rady Gminy należy:

- opiniowanie projektów uchwał dotyczących młodzieży,
- reprezentowanie interesów młodych mieszkańców,
- podejmowanie działań w zakresie edukacji obywatelskiej,
- współpraca z władzami samorządowymi, szkołami i organizacjami społecznymi,
- inicjowanie działań społecznych, edukacyjnych i kulturalnych.

Rada działa poprzez sesje, komisje oraz prezydium składające się z przewodniczącego, wiceprzewodniczącego i sekretarza. W strukturze rady funkcjonują komisje:

- Edukacji i Kultury,
- Sportu i Rekreacji,
- Inicjatyw Młodzieżowych.





W skład pierwszej kadencji Młodzieżowej Rady Gminy weszło 12 przedstawicieli młodzieży z różnych miejscowości gminy, m.in. z Pikulic, Łętowni, Ujkowic, Ostrowa, Hermanowic i Nehrybki.

Lp.	WYKAZ RADNYCH MŁODZIEŻOWEJ RADY GMINY
1.	JÓZEFOWICZ Miłosz
2.	MARCINIAK Michał – Z-pca Przewodniczącego MRG
3.	GÓRAL Aleksander – Sekretarz MRG
4.	TYCHOCKA Milena
5.	RYZNER Nikola
6.	TRZYNA Ksawery
7.	BAŃCARZ Marcelina
8.	GOŁĘBIEWSKA Zofia
9.	KWIECIEŃ Aleksandra
10.	WASIEWICZ Kaja
11.	PUSZ Oliwia – Przewodnicząca MRG
12.	STACHURA Emilia

Powołanie Młodzieżowej Rady Gminy stanowi ważny element rozwoju społeczeństwa obywatelskiego oraz budowania aktywności młodego pokolenia mieszkańców Gminy Przemyśl.

### Podsumowanie

W 2025 roku Gmina Przemyśl prowadziła stabilną i aktywną działalność samorządową w zakresie:

-  inwestycji,
-  zarządzania administracją,
-  współpracy społecznej,
-  cyfryzacji usług publicznych.

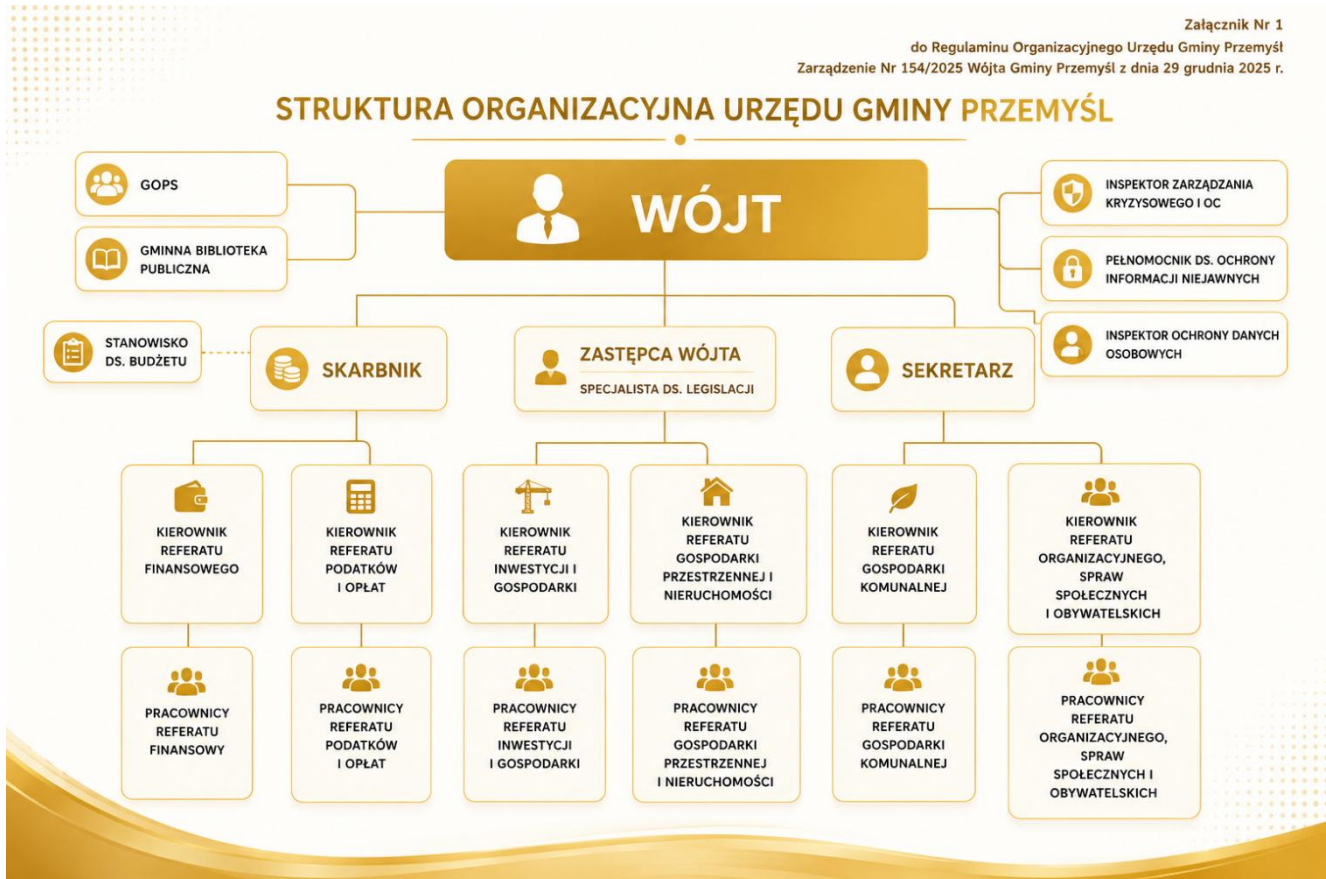
Rada Gminy aktywnie realizowała zadania uchwałodawcze i kontrolne, natomiast sołectwa wspierały integrację mieszkańców oraz rozwój inicjatyw lokalnych.

## 4. URZĄD DLA MIESZKAŃCÓW – ORGANIZACJA





### I CODZIENNA PRACA

#### Zatrudnienie w Urzędzie Gminy





W 2025 roku Urząd Gminy funkcjonował w stabilnej strukturze organizacyjnej, zapewniającej realizację zadań administracyjnych, organizacyjnych i gospodarczych.



#### Kluczowe dane kadrowe

Wskaźnik	Wartość
 Liczba pracowników	65
 Liczba etatów	65
 Pełne etaty	59
 Zmiana zatrudnienia względem 2024 r.	58 osób

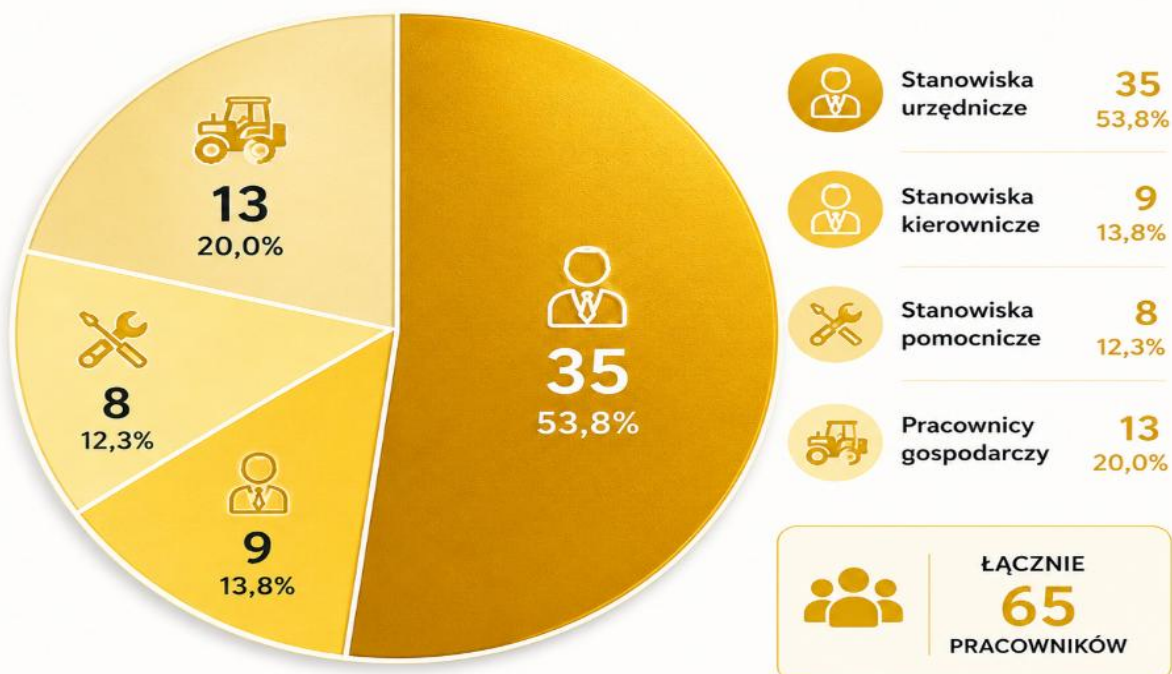
### Podział stanowisk

Rodzaj stanowiska	Liczba
 Stanowiska urzędnicze	35
 Stanowiska kierownicze	9
 Stanowiska pomocnicze	8
 Pracownicy gospodarczy	13




## STRUKTURA ZATRUDNIENIA

PODZIAŁ STANOWISK W URZĘDZIE GMINY (2025)



 Największą grupę stanowią stanowiska urzędnicze – 53,8% ogółu zatrudnionych.

### Analiza

 Największą grupę stanowili pracownicy administracyjni realizujący zadania urzędowe i obsługę mieszkańców. Znaczący udział pracowników gospodarczych i pomocniczych wskazuje na szeroki zakres realizowanych usług komunalnych i organizacyjnych.



### Rotacja pracowników

W 2025 roku urząd prowadził aktywną politykę zatrudnienia oraz współpracę z osobami odbywającymi praktyki i staże.

## Dane dotyczące rotacji

Wskaźnik	Liczba
<input checked="" type="checkbox"/> Przyjęcia do pracy	18
<input checked="" type="checkbox"/> Rozwiązane umowy	3
 Stażyści	2
 Praktykanci	18

## Wnioski


-  Niski poziom odejść pracowników świadczy o stabilności zatrudnienia.
-  Wysoka liczba praktykantów potwierdza aktywną współpracę urzędu z placówkami edukacyjnymi.

## Nabory i rekrutacja

### Procesy rekrutacyjne

Wskaźnik	Liczba
 Przeprowadzone nabory	4
 Osoby zatrudnione po naborach	2
<input type="radio"/> Nabory nierozstrzygnięte	2




## Analiza

 Część postępowań rekrutacyjnych zakończyła się bez rozstrzygnięcia, co może wskazywać na trudności w pozyskaniu kandydatów spełniających wymagania formalne i kompetencyjne.


## Rozwój i kwalifikacje pracowników

Urząd wspierał rozwój kompetencji zawodowych pracowników poprzez udział w szkoleniach i podnoszenie kwalifikacji.

## Dane szkoleniowe

Rodzaj	Liczba
 Osoby podnoszące kwalifikacje	2
 Szkolenia wewnętrzne	3
 Szkolenia zewnętrzne	30

## Wnioski


 Dominowały szkolenia zewnętrzne, co wskazuje na rozwój specjalistycznych kompetencji pracowników oraz dostosowywanie wiedzy do zmieniających się przepisów i wymagań administracyjnych.

## Wynagrodzenia

### Wydatki na wynagrodzenia



Pozycja	Kwota
 Wynagrodzenia wraz z pochodnymi	6 013 896,29 zł

## Analiza


 Koszty wynagrodzeń stanowiły jeden z najważniejszych elementów funkcjonowania administracji samorządowej, zapewniając stabilną realizację zadań publicznych.

## Czas pracy i organizacja pracy

### Organizacja czasu pracy w 2025 roku


Wskaźnik	Wartość
 Liczba dni roboczych	249
 Dni wolne	116

## Wnioski

 Organizacja czasu pracy była dostosowana do obowiązujących przepisów prawa pracy oraz potrzeb funkcjonowania urzędu.



## Równość i dostępność zatrudnienia

### Zatrudnienie osób z niepełnosprawnościami

Wskaźnik	Liczba
 Zatrudnione osoby z niepełnosprawnościami	3

## Cyfrowa komunikacja i promocja Gminy Przemysł

Rok 2025 był okresem rozwoju cyfrowych kanałów komunikacji Gminy Przemysł. We wrześniu uruchomiono nową oficjalną stronę internetową oraz nowy Biuletyn Informacji Publicznej, które stały się nowoczesnym centrum informacji dla mieszkańców, organizacji społecznych i przedsiębiorców.

**Nowe platformy poprawiły dostępność informacji publicznej, usprawniły kontakt mieszkańców z Urzędem oraz zwiększyły skuteczność promocji działań samorządu.**  

## Oficjalna strona internetowa Gminy Przemysł

 [www.gminaprzemysl.pl](http://www.gminaprzemysl.pl)



 Data uruchomienia nowej strony: 15 września 2025 r.

Nowy portal internetowy został zaprojektowany jako nowoczesne narzędzie komunikacji z mieszkańcami.

### Serwis zawiera:

- aktualności gminne,
- informacje o inwestycjach,
- relacje z wydarzeń kulturalnych i sportowych,
- komunikaty dla mieszkańców,
- informacje dla organizacji społecznych i przedsiębiorców,
- materiały promujące walory turystyczne i społeczne gminy.

## Statystyki odwiedzin strony internetowej

 Okres	 Liczba wejść
Wrzesień 2025	49 368
Październik 2025	40 020
Listopad 2025	34 906
Grudzień 2025	58 145

## Analiza ruchu internetowego

łączna liczba 374 tys. odwiedzin w ciągu pierwszych miesięcy funkcjonowania nowego portalu świadczy o bardzo dużym zainteresowaniu mieszkańców oraz skuteczności komunikacji internetowej.

### **Największą aktywność użytkowników odnotowano:**

- w marcu 2026 r. – 61 605 wejść,
- w grudniu 2025 r. – 58 145 wejść.

### **Wzrost liczby odwiedzin był związany m.in. z:**

- publikacją informacji o wydarzeniach gminnych,
- relacjami z imprez sportowych i kulturalnych,
- komunikacją dotyczącą inwestycji i spraw mieszkańców,
- promocją wydarzeń świątecznych oraz inicjatyw społecznych.



### **Biuletyn Informacji Publicznej (BIP)**

 [www.bip.gminaprzemysl.pl](http://www.bip.gminaprzemysl.pl)

 **Uruchomienie nowego BIP:** 14 września 2025 r.

Nowy Biuletyn Informacji Publicznej został wdrożony w celu zwiększenia przejrzystości działania samorządu oraz poprawy dostępności informacji publicznej.


### **Statystyki BIP**

 Wskaźnik	 Wartość
Liczba odwiedzin	50 879
Liczba publikacji	434

### **Znaczenie nowego systemu BIP**

Nowa platforma BIP umożliwiła:

- szybszy dostęp do dokumentów urzędowych,
- publikację uchwał, zarządzeń i ogłoszeń,
- poprawę przejrzystości działania administracji,
- usprawnienie kontaktu mieszkańców z Urzędem Gminy,
- zwiększenie dostępności cyfrowej usług publicznych.
- 

 **Wdrożenie nowych narzędzi internetowych wpisuje się w proces cyfryzacji usług publicznych oraz budowania nowoczesnej i otwartej administracji samorządowej.**

### **Podsumowanie**

W 2025 roku Urząd Gminy funkcjonował w stabilnej strukturze organizacyjnej, zapewniając sprawną realizację zadań administracyjnych i obsługę mieszkańców.

## 5. MIESZKAŃCY I PRZEMIANY SPOŁECZNE

### Charakterystyka demograficzna gminy

Rozdział przedstawia analizę sytuacji demograficznej mieszkańców Gminy Przemyśl w 2025 roku, uwzględniając liczbę ludności, strukturę wieku, zmiany liczby mieszkańców, ruch naturalny oraz dane dotyczące cudzoziemców i obsługi administracyjnej mieszkańców.



#### Kluczowe wskaźniki

Wskaźnik	Wartość
 Liczba mieszkańców	10 262
 Kobiety	5 170
 Mężczyźni	5 092
 Współczynnik feminizacji	102 kobiety na 100 mężczyzn
 Gęstość zaludnienia	95 osób/km <sup>2</sup>
 Powierzchnia gminy	108,4 km <sup>2</sup>

#### **Struktura wiekowa mieszkańców**

Średni wiek mieszkańców gminy wynosi **40,9 lat**, co wskazuje na umiarkowanie dojrzałą strukturę społeczną.

Kobiety są statystycznie starsze od mężczyzn.

-  Kobiety – średni wiek: 41,8 lat
-  Mężczyźni – średni wiek: 40 lat

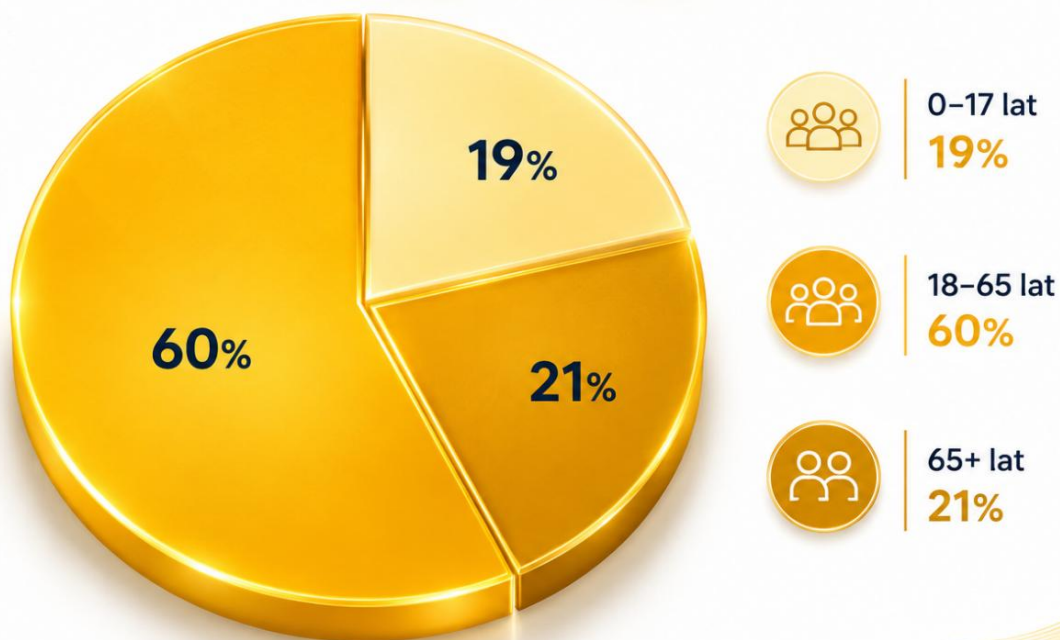
Grupa wiekowa	Kobiety	Mężczyźni
0–17 lat	918	983
18–60/65 lat	2887	3363
Powyżej 60/65 lat	1365	746

## MIESZKAŃCY GMINY WG. WIEKU

Legenda: K – kobiety, M – mężczyźni



## STRUKTURA WIEKOWA MIESZKAŃCÓW



## Wnioski demograficzne

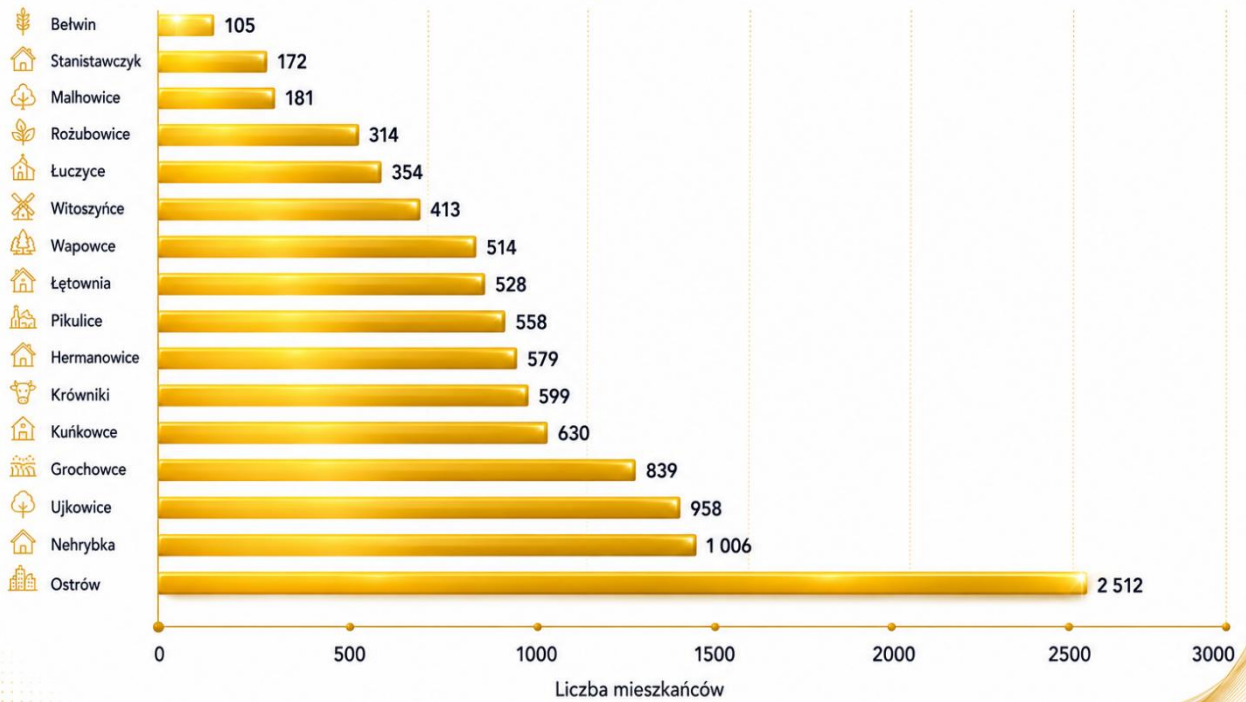
Udział mieszkańców w wieku poprodukcyjnym wynosi około **21%**, co przewyższa udział dzieci i młodzieży (**19%**). Trend ten wskazuje na postępujący proces starzenia się społeczeństwa oraz możliwy wzrost zapotrzebowania na usługi zdrowotne i opiekuńcze.

## Liczba mieszkańców według miejscowości

Największą miejscowością na terenie gminy pozostaje **Ostrów**, zamieszkiwany przez ponad 2,5 tys. mieszkańców. Najmniejszą miejscowością jest **Bełwin**.

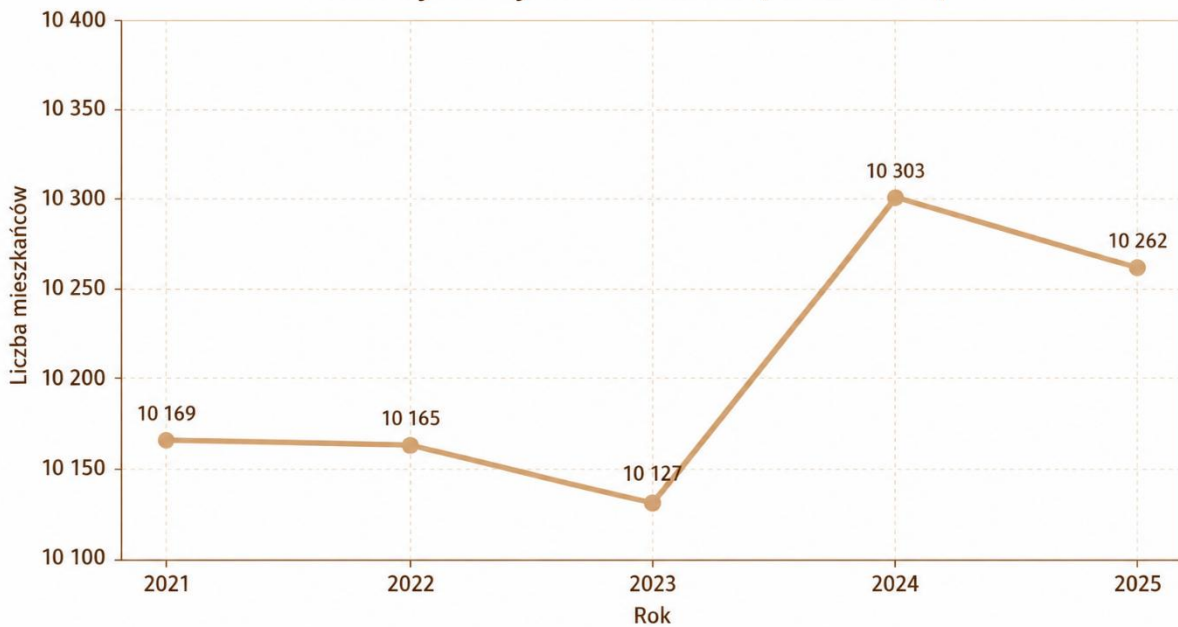
Miejscowość	Kobiety	Mężczyźni	Razem
Bełwin	51	54	105
Grochowce	425	414	839
Hermanowice	286	293	579
Krówniki	307	292	599
Kuńkowce	330	300	630
Łętownia	263	265	528
Łuczyce	172	182	354
Malhowice	90	91	181
Nehrybka	516	490	1006
Ostrów	1291	1221	2512
Pikulice	286	272	558
Rożubowice	152	162	314
Stanisławczyk	72	100	172
Ujkowice	474	484	958
Wapowce	258	256	514
Witoszyńce	197	216	413

# LICZBA MIESZKAŃCÓW WG MIEJSCOWOŚCI




## Trendy demograficzne w latach 2021–2025

### Zmiany liczby mieszkańców (2021–2025)








W analizowanym okresie liczba mieszkańców gminy utrzymywała się na względnie stabilnym poziomie, mimo obserwowanego spadku liczby zameldowań stałych oraz wzrostu liczby wymeldowań.


Rok	Zameldowani stali	Zameldowani czasowo	Wymeldowani
2021	10 169	141	202
2022	10 165	141	212
2023	10 127	113	253
2024	10 303	113	265
2025	10 262	101	281

**Trend**  Widoczny jest systematyczny wzrost liczby wymeldowań przy jednoczesnym spadku liczby zameldowań czasowych.





#### Ruch naturalny i migracje

-  Liczba urodzeń: **57**
-  Dziewczynki: **40,35%**
-  Chłopcy: **59,65%**
-  Przyrost naturalny: **- 2,92**
-  Zgony: **87**

 **Przyrost naturalny: -2,92 (na każde 1000 mieszkańców liczba ludności zmniejszyła się średnio o około 2,92 osoby).**

**Trend**  Pomimo ujemnego przyrostu naturalnego wynik gminy pozostaje korzystniejszy niż średnia dla województwa podkarpackiego oraz kraju.

#### Stan cywilny mieszkańców

Status	Udział
 Małżeństwa	48%
 Stan wolny	41,3%
 Rozwiedzeni	4,5%
 Wdowy/Wdowcy	6,2%

## Cudzoziemcy na terenie gminy





Na terenie gminy zameldowanych było **49 cudzoziemców**, z czego największą grupę stanowili obywatele Ukrainy.

### Kraje pochodzenia

Państwo	Liczba osób
UA Ukraina	38
FR Francja	4
IT Włochy	2
PT Portugalia	1
DE Niemcy	1
SK Słowacja	1
CA Kanada	1
JO Jordania	1

## Obsługa administracyjna mieszkańców

W 2025 roku urząd realizował liczne zadania związane z obsługą mieszkańców.

Rodzaj spraw	Liczba
 Nadane numery PESEL	57
 Wydane dowody osobiste	1207
 Wydane zaświadczenia	224
 Udostępnienie danych	149

# OBSŁUGA ADMINISTRACYJNA MIESZKAŃCÓW




## Podsumowanie

- ✚ Gmina Przemyśl utrzymuje stabilną liczbę mieszkańców, jednak obserwowane są wyraźne procesy starzenia się społeczeństwa oraz ujemny przyrost naturalny.
- ✚ Największym ośrodkiem osadniczym pozostaje Ostrów, natomiast struktura ludności wskazuje na rosnące znaczenie osób w wieku poprodukcyjnym.
- ✚ Wysoka liczba realizowanych spraw administracyjnych świadczy o dużej aktywności mieszkańców oraz sprawnym funkcjonowaniu administracji samorządowej.
- ✚ Coraz większe znaczenie w strukturze społecznej mają również migracje i obecność cudzoziemców, głównie obywateli Ukrainy.

## Wnioski i rekomendacje

- Wspieranie polityki prorodzinnej oraz działań zachęcających młode rodziny do osiedlania się na terenie gminy.
- Rozwój usług zdrowotnych, społecznych i opiekuńczych dla seniorów.
- Kontynuacja działań poprawiających jakość obsługi mieszkańców w urzędzie.
- Monitorowanie trendów migracyjnych i potrzeb cudzoziemców zamieszkujących gminę.
- Rozwijanie nowoczesnych narzędzi analitycznych i infografik wspierających prezentację danych demograficznych.

## 6. FINANSE GMINY – SKĄD MAMY I NA CO WYDAJEMY

 Raport przedstawia kompleksową analizę sytuacji finansowej Gminy Przemysł za rok 2025, obejmującą wykonanie budżetu, analizę dochodów i wydatków, realizację inwestycji oraz ocenę kondycji finansowej samorządu.

 Najważniejsze informacje w skrócie



### Struktura finansów Gminy Przemysł

Rok 2025 był okresem stabilizacji finansowej oraz intensywnej realizacji inwestycji infrastrukturalnych i społecznych. Gmina osiągnęła dodatni wynik budżetowy pomimo wcześniej planowanego deficytu, co świadczy o skutecznym zarządzaniu finansami publicznymi. Szczególnie istotny wpływ na sytuację finansową miały zwiększone dochody podatkowe oraz środki pozyskane z funduszy zewnętrznych i programów rządowych.

## Podstawowe dane budżetowe

### Plan budżetu na 2025 rok

Budżet Gminy Przemyśl na 2025 rok został przyjęty uchwałą Rady Gminy Nr XVI/91/2025z dnia 24 stycznia 2025 r. Po zmianach dokonanych w trakcie roku plan finansowy przedstawiał się następująco:

Pozycja	Plan
Dochody	91 403 049,67 zł
Wydatki	94 759 770,23 zł
Planowany deficyt	3 356 720,56 zł

### Wykonanie budżetu

W 2025 roku wykonanie dochodów osiągnęło poziom 94 047 676,75 zł, co stanowiło 102,89% planu. Wydatki wykonano w wysokości 83 977 819,97 zł, czyli 88,62% planowanych wydatków. Wynik budżetu zamknął się nadwyżką w wysokości 10 069 856,78 zł.

### Struktura wykonania budżetu

Pozycja	Wykonanie	% realizacji
Dochody ogółem	94 047 676,75 zł	102,89%
Wydatki ogółem	83 977 819,97 zł	88,62%
Dochody majątkowe	15 638 797,08 zł	88,82%
Wydatki majątkowe	21 700 517,83 zł	80,34%
Nadwyżka budżetowa	10 069 856,78 zł	—

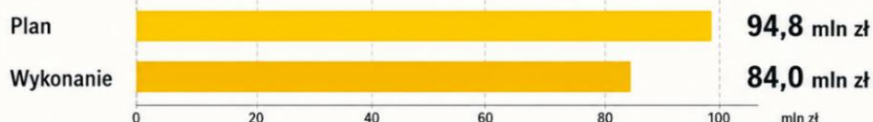
## PLAN I WYKONANIE BUDŻETU GMINY PRZEMYŚL 2025



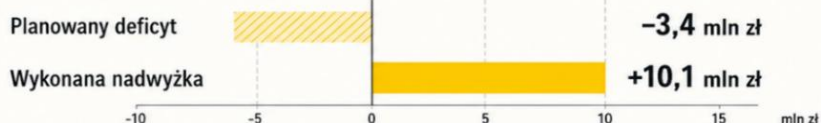
### DOCHODY



### WYDATKI



### WYNIK BUDŻETU



Dochody wykonane powyżej planu  
**+2,6 mln zł (102,9%)**



Wydatki wykonane poniżej planu  
**-10,8 mln zł (88,6%)**



Z planowanego deficytu do nadwyżki  
**+13,5 mln zł**



Dane w milionach złotych. Wartości zaokrąglone.

## Analiza dochodów budżetowych

### Dochody własne

Dochody własne gminy zostały wykonane na wysokim poziomie. Największe znaczenie miały:

- podatek od nieruchomości,
- udział w podatku dochodowym od osób fizycznych,
- podatek rolny,
- podatek leśny,
- opłaty lokalne,
- wpływy z usług komunalnych.

Wpływy z podatku dochodowego od osób fizycznych wyniosły ponad 32,5 mln zł i były wyższe niż w roku poprzednim. Odnotowano również wzrost wpływów z podatku od nieruchomości oraz opłat lokalnych.

### Najważniejsze źródła wpływów podatkowych

Rodzaj podatku	Wykonanie	Realizacja planu
Podatek rolny	1 512 986,97 zł	97,22%
Podatek od nieruchomości	2 507 842,03 zł	106,21%
Podatek leśny	9 921,00 zł	86,69%
Podatek od środków transportowych	450 631,06 zł	109,68%
Podatek od osób prawnych	4 337 928,82 zł	114,58%

### Dochody z gospodarki komunalnej obejmowały m.in.:

- opłaty za odbiór odpadów komunalnych,
- opłaty za wodę i ścieki,
- wpływy z czynszów,
- dochody z najmu i dzierżawy.

Dochody z tytułu opłat za gospodarowanie odpadami komunalnymi wyniosły ponad 3,8 mln zł, natomiast wydatki związane z funkcjonowaniem systemu odbioru i zagospodarowania odpadów komunalnych przekroczyły 4,1 mln zł. Ponadto w 2025 roku do budżetu wprowadzono przychody pochodzące z niewykorzystanych środków z lat ubiegłych, co pozwoliło na zbilansowanie systemu gospodarowania odpadami komunalnymi.

## Subwencje i dotacje

### Gmina uzyskała:

- subwencję ogólną,
- środki z budżetu państwa,
- dotacje celowe na zadania zlecone,
- środki europejskie i krajowe na inwestycje.

### Dotacje dotyczyły przede wszystkim:

- realizacji świadczeń rodzinnych,
- programu „Rodzina 800+”,
- pomocy społecznej,
- inwestycji drogowych,
- rozbudowy sieci wodno-kanalizacyjnej,
- modernizacji infrastruktury publicznej.

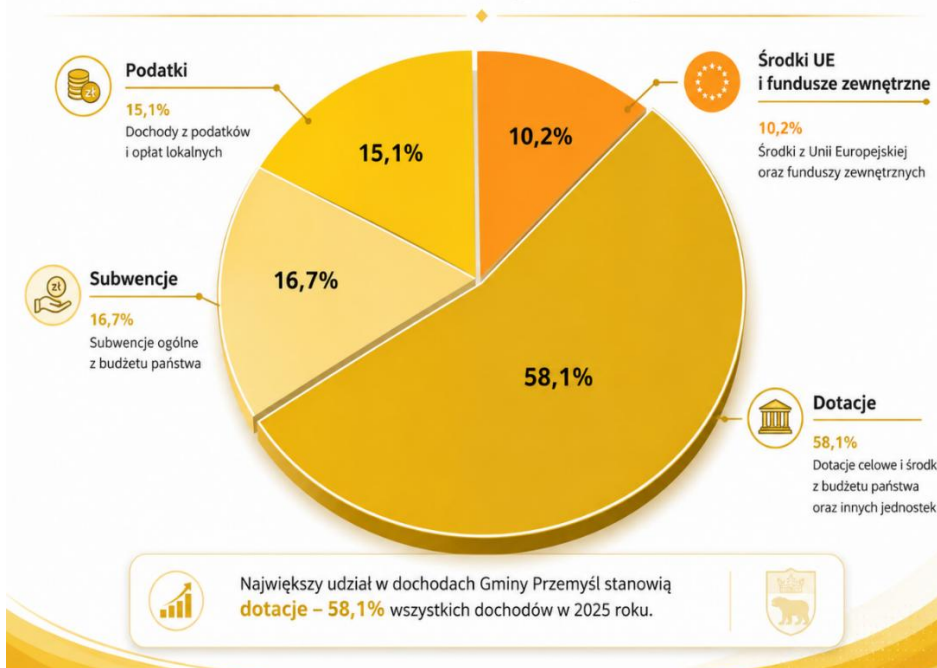
### Znaczące środki pozyskano również na:

- przebudowę dróg,
- gospodarkę ściekową,
- termomodernizację budynków,
- inwestycje związane z ochroną środowiska.

### Istotne znaczenie miały środki pozyskane z:

- Rządowego Funduszu Polski Ład,
- Programu Rozwoju Obszarów Wiejskich,
- Krajowego Planu Odbudowy,
- funduszy związanych z ochroną środowiska i gospodarką wodno-kanalizacyjną.

### Struktura dochodów Gminy Przemysł w 2025 roku



## Analiza wydatków budżetowych

### Struktura wydatków

Największe wydatki poniesiono na zadania związane z edukacją, infrastrukturą drogową, administracją oraz polityką społeczną.

### Najważniejsze obszary wydatkowe

Dział	Wydatki
Oświata i wychowanie	28 979 621,95 zł
Rodzina	10 716 767,85 zł
Administracja publiczna	8 128 961,76 zł
Rolnictwo i łowiectwo	7 894 729,53 zł
Gospodarka komunalna i ochrona środowiska	7 198 514,72 zł
Transport i łączność	7 561 887,47 zł
Pomoc społeczna	2 544 675,67 zł

### Wydatki bieżące

Wydatki bieżące obejmowały finansowanie podstawowych zadań własnych gminy.

Największe pozycje stanowiły:

- wynagrodzenia i pochodne,
- utrzymanie szkół i przedszkoli,
- pomoc społeczna,
- utrzymanie infrastruktury komunalnej,
- transport i drogi,
- gospodarka odpadami.

Wydatki realizowano racjonalnie i zgodnie z planem finansowym.

### Wydatki majątkowe i inwestycyjne

W 2025 roku gmina realizowała bardzo szeroki zakres inwestycji. Łączna wartość wykonanych wydatków majątkowych przekroczyła 21,7 mln zł, co stanowiło około 25,8% wszystkich wydatków budżetowych gminy.

$$\frac{21\,700\,517,83}{83\,977\,819,97} \cdot 100\% \approx 25,8\%$$

Tak wysoki udział wydatków inwestycyjnych świadczy o prorozwojowym charakterze polityki finansowej gminy.

**Do najważniejszych inwestycji należały:**

#### **Infrastruktura wodno-kanalizacyjna**

- budowa i rozbudowa sieci wodociągowej,
- budowa kanalizacji sanitarnej,
- modernizacja infrastruktury wodnej i ściekowej.

#### **Infrastruktura drogowa**

- przebudowa dróg gminnych,
- budowa i modernizacja dróg wewnętrznych,
- przebudowa chodników,
- poprawa bezpieczeństwa ruchu drogowego.

#### **Infrastruktura społeczna**

- modernizacja świetlic wiejskich,
- budowa placów zabaw,
- inwestycje w obiekty sportowe i rekreacyjne,
- modernizacja budynków użyteczności publicznej.

#### **Bezpieczeństwo publiczne**

- wsparcie jednostek OSP,
- modernizacja obiektów strażackich,
- zakup wyposażenia i sprzętu.

#### **Ochrona środowiska**

- inwestycje w gospodarkę odpadami,
- przedsięwzięcia termomodernizacyjne,
- działania ograniczające emisję zanieczyszczeń.

#### **Oświata i wychowanie**

Na realizację zadań oświatowych przeznaczono ponad 28 mln zł.

#### **Środki przeznaczono m.in. na:**

- funkcjonowanie szkół podstawowych,
- utrzymanie przedszkoli,
- dowóz uczniów,

- wynagrodzenia nauczycieli,
- wyposażenie placówek,
- realizację specjalnych potrzeb edukacyjnych.

**Gmina realizowała także zadania związane z:**

- wychowaniem przedszkolnym,
- zakupem podręczników,
- pomocą materialną dla uczniów.

**Pomoc społeczna i polityka społeczna**

**Wydatki w dziale pomoc społeczna obejmowały:**

- świadczenia rodzinne,
- świadczenia wychowawcze,
- dodatki mieszkaniowe,
- pomoc dla osób potrzebujących,
- wsparcie seniorów,
- przeciwdziałanie przemocy w rodzinie.

Znaczne środki przeznaczono również na realizację zadań związanych z pomocą obywatelom Ukrainy.

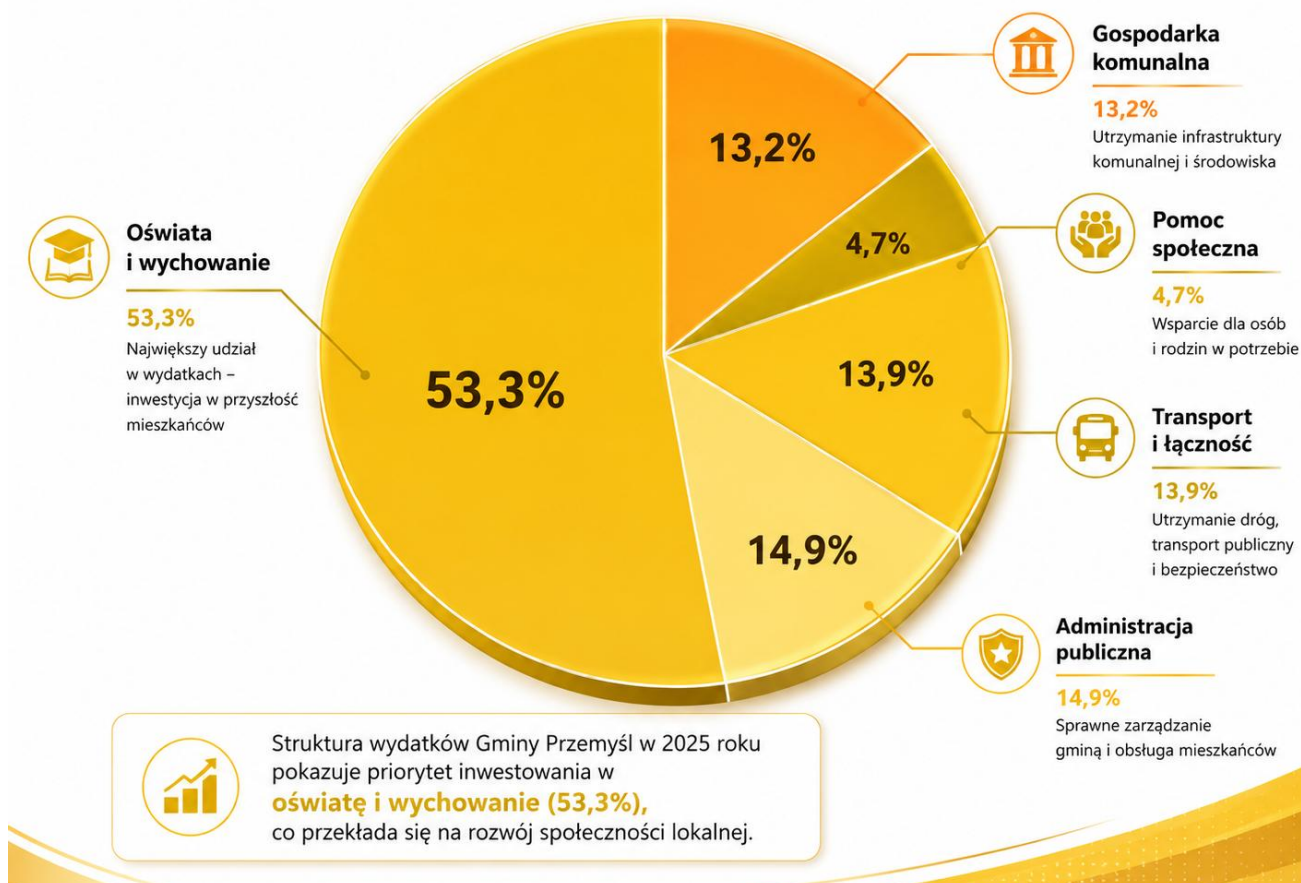
**Gospodarka komunalna i ochrona środowiska**

**Wydatki w tym obszarze obejmowały:**

- odbiór i zagospodarowanie odpadów komunalnych,
- utrzymanie zieleni,
- ochronę powietrza,
- gospodarkę ściekową,
- oświetlenie uliczne.

Dochody z gospodarki odpadami zostały wykonane na wysokim poziomie, jednak koszty systemu odbioru odpadów nadal pozostają znaczącym obciążeniem dla budżetu gminy.

# Struktura wydatków Gminy Przemyśl w 2025 roku



## Realizacja funduszu sołeckiego

W 2025 roku fundusz sołecki został wykonany na poziomie ponad 515 tys. zł.

Środki przeznaczone przede wszystkim na:

- modernizację świetlic wiejskich,
- remonty dróg,
- zakup wyposażenia,
- budowę placów zabaw,
- poprawę estetyki miejscowości,
- rozwój infrastruktury rekreacyjnej i sportowej.

Realizacja funduszu sołeckiego przyczyniła się do poprawy jakości życia mieszkańców oraz zwiększenia aktywności społeczności lokalnych.

## Zadłużenie i płynność finansowa

W 2025 roku Gmina Przemyśl utrzymywała stabilną płynność finansową.

W trakcie roku dokonano spłaty:

- pożyczki w wysokości 99 000 zł,
- kredytu długoterminowego w wysokości 500 000 zł.

Koszty obsługi zadłużenia wyniosły 285 033,31 zł. Zadłużenie gminy na dzień 31 grudnia 2025 roku wynosiło 4 747 000 zł.




W analizowanym roku gmina:

- nie udzielała poręczeń majątkowych,
- nie udzielała pożyczek,
- zachowała zdolność do terminowej realizacji zobowiązań.

Niski poziom zadłużenia przy jednoczesnym osiągnięciu nadwyżki budżetowej świadczy o bezpiecznej i odpowiedzialnej polityce finansowej.

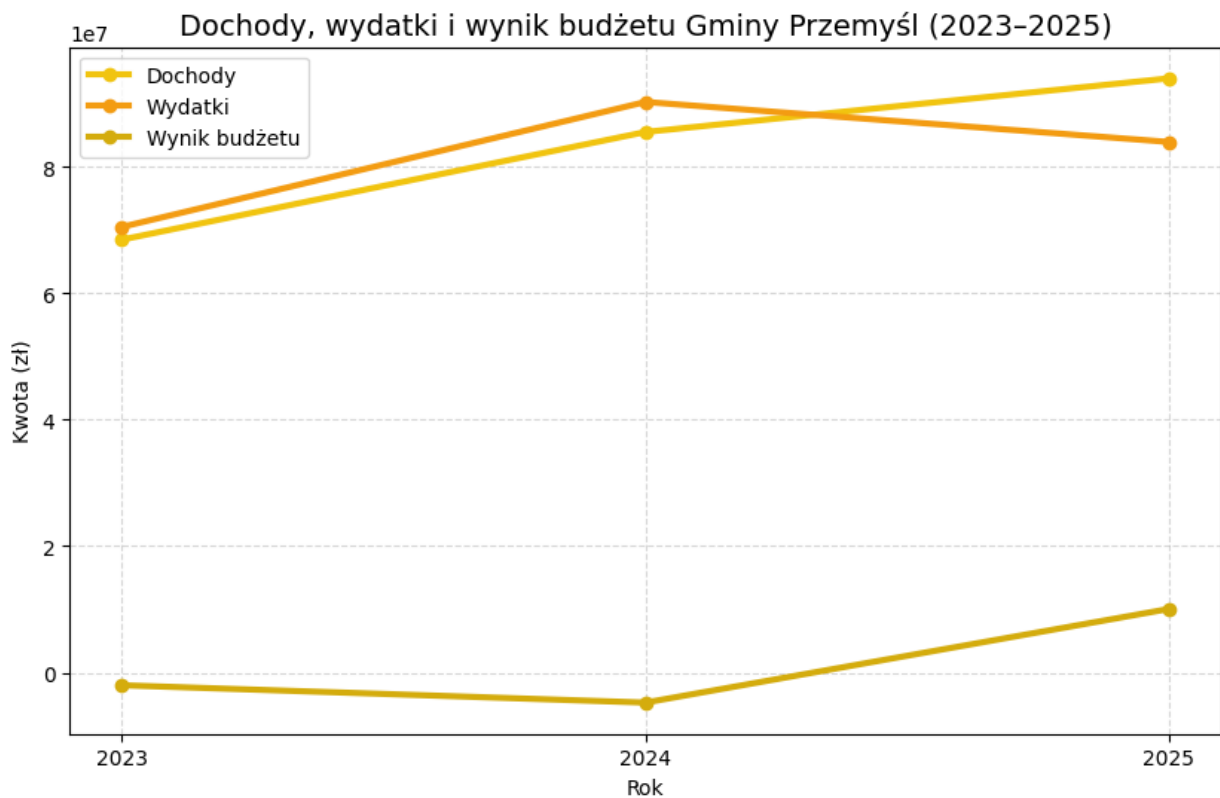
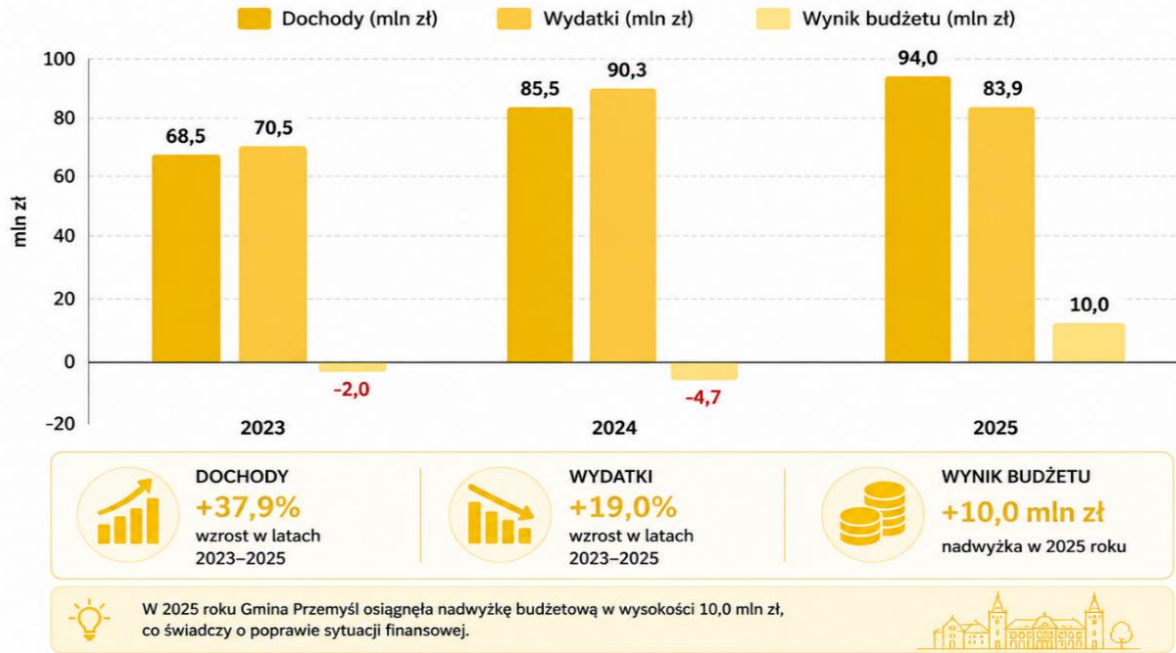
## Porównanie sytuacji finansowej w latach 2023–2025

### Porównanie wyników budżetowych

Rok	 Dochody	 Wydatki	 Wynik budżetu
2023	68 514 103,17 zł	70 526 152,32 zł	● - 2 012 049,15 zł
2024	85 553 248,29 zł	90 309 468,84 zł	● - 4 756 220,55 zł
2025	94 047 676,75 zł	83 977 819,97 zł	● 10 069 856,78 zł



## WYNIK BUDŻETU GMINY PRZEMYSŁ W LATACH 2023–2025



### Analiza danych wskazuje na:

- systematyczny wzrost dochodów gminy,
- poprawę efektywności finansowej,
- ograniczenie wydatków bieżących,
- skuteczniejsze zarządzanie inwestycjami,
- poprawę wyniku budżetowego.







Rok 2025 należy uznać za okres wyraźnej poprawy sytuacji finansowej Gminy Przemysł.

## **Wnioski i podsumowanie**

Analiza wykonania budżetu Gminy Przemysł za 2025 rok pozwala stwierdzić, że sytuacja finansowa samorządu była stabilna i bezpieczna.

### **Kluczowe osiągnięcia finansowe gminy**

Do najważniejszych pozytywnych aspektów należy zaliczyć:

-  osiągnięcie wysokiej nadwyżki budżetowej,
-  wzrost dochodów własnych gminy,
-  skuteczne pozyskiwanie środków zewnętrznych,
-  utrzymanie płynności finansowej,
-  realizację kluczowych inwestycji infrastrukturalnych,
-  racjonalną politykę zadłużeniową.

Wysoki poziom realizacji dochodów oraz ostrożna polityka wydatkowa umożliwiły poprawę kondycji finansowej gminy oraz stworzyły podstawy do dalszego rozwoju infrastrukturalnego i społecznego.

Realizacja inwestycji w zakresie dróg, infrastruktury wodno-kanalizacyjnej, edukacji i polityki społecznej przyczyniła się do poprawy jakości życia mieszkańców oraz zwiększenia potencjału rozwojowego Gminy Przemysł.

### **Podsumowanie końcowe**

Rok 2025 był dla Gminy Przemysł okresem intensywnego rozwoju inwestycyjnego oraz poprawy sytuacji finansowej. Gmina skutecznie realizowała zadania własne i zlecone, utrzymując jednocześnie bezpieczeństwo finansowe oraz wysoką zdolność do realizacji inwestycji.

Osiągnięte wyniki potwierdzają efektywne zarządzanie środkami publicznymi oraz właściwe planowanie budżetowe, co stanowi dobrą podstawę do dalszego rozwoju społeczno-gospodarczego gminy w kolejnych latach.

## 7. SYSTEM PODATKÓW I OPŁAT – LOKALNE WPŁYWY, REALNE DZIAŁANIA

System podatków i opłat lokalnych stanowi jeden z najważniejszych filarów finansowania działalności jednostek samorządu terytorialnego. Dochody własne Gminy Przemysł pozwalają na realizację zadań publicznych związanych m.in. z utrzymaniem infrastruktury komunalnej, gospodarką wodno-ściekową, gospodarką odpadami oraz zapewnieniem mieszkańcom odpowiedniego poziomu usług publicznych.

**W 2025 roku Gmina Przemysł realizowała dochody z:**

- podatku rolnego,
- podatku leśnego,
- podatku od nieruchomości,
- podatku od środków transportowych,
- opłat za wodę i ścieki,
- opłat za gospodarowanie odpadami komunalnymi.

**Łączna wartość dochodów podatkowych osiągnęła poziom: 💰 8 791 953,59 zł**

**co stanowiło: 🇵🇱 9,35% wykonanych dochodów budżetu Gminy Przemysł.**

### ■ Charakterystyka systemu podatkowego Gminy Przemysł

#### ⚖️ Podstawy prawne

Dochody własne gminy realizowane były na podstawie:

Rodzaj podatku	Podstawa prawna
Podatek rolny	Ustawa z dnia 15 listopada 1984 r. o podatku rolnym
Podatek leśny	Ustawa z dnia 30 października 2002 r. o podatku leśnym
Podatek od nieruchomości	Ustawa z dnia 12 stycznia 1991 r. o podatkach i opłatach lokalnych
Podatek od środków transportowych	Ustawa z dnia 12 stycznia 1991 r. o podatkach i opłatach lokalnych

W 2025 roku Gmina Przemysł prowadziła politykę umiarkowanych stawek podatkowych, nie wykorzystując maksymalnych stawek dopuszczonych przez Ministra Finansów.

## Stawki podatków lokalnych w 2025 r.

### Podatek rolny

Średnia cena skupu żyta ogłoszona przez Prezesa GUS wyniosła: **86,34 zł za 1 dt**

Rada Gminy Przemysł nie obniżyła ustawowej ceny żyta.

### Stawki podatku rolnego

Rodzaj gruntów	Stawka
Gospodarstwa rolne	215,85 zł / ha przeliczeniowy
Pozostałe grunty	431,70 zł / ha

### Podatek leśny

Średnia cena sprzedaży drewna ustalona została przez Prezesa GUS na poziomie: **277,35 zł za 1 m<sup>3</sup>**

Stawka podatku leśnego

Rodzaj	Stawka
Podatek leśny	61,017 zł / ha

### Podatek od nieruchomości

Stawki podatku od nieruchomości obowiązujące w 2025 r. ustalone zostały uchwałą Rady Gminy Przemysł Nr XIV/75/2024 z dnia 29 listopada 2024 r. w sprawie określenia wysokości stawek podatku od nieruchomości, opublikowaną w Dzienniku Urzędowym Województwa Podkarpackiego z dnia 10 grudnia 2024 r. poz. 5557.

### Grunty


Rodzaj gruntów	Stawka
Działalność gospodarcza	1,37 zł/m <sup>2</sup>
Wody powierzchniowe	6,44 zł/ha
Pozostałe grunty	0,71 zł/m <sup>2</sup>
Grunty objęte rewitalizacją	4,11 zł/m <sup>2</sup>

### Budowle

Rodzaj	Stawka
Budowle	2% wartości

## Budynki


Rodzaj budynków	Stawka
Mieszkalne	1,14 zł/m <sup>2</sup>
Działalność gospodarcza	33,20 zł/m <sup>2</sup>
Zajętych na działalność gospodarczą w zakresie obrotu materiałem siewnym	15,33 zł/m <sup>2</sup>
Związanych prowadzeniem świadczeń zdrowotnych	6,93 zł/m <sup>2</sup>
Pozostałe	11,36 zł/m <sup>2</sup>

 Z uwagi na fakt, że Rada Gminy Przemysł nie uchwaliła maksymalnych stawek podatku od nieruchomości na 2025 rok, wynikających z obwieszczenia Ministra Finansów z dnia 25 lipca 2024 r. w sprawie górnych granic stawek kwotowych podatków i opłat lokalnych na rok 2025 opublikowanego w Monitorze Polskim z 2024 r. pod poz. 716, skutki obniżenia górnych stawek podatku od nieruchomości za 2025 rok ukształtowały się na poziomie 80.062,57 zł.

## Podatek od środków transportowych

### Przykładowe stawki:

Rodzaj pojazdu	Stawka
Samochód ciężarowy 3,5–5,5 t	900,00 zł
Samochód ciężarowy 5,5–9 t	1 476,00 zł
Samochód ciężarowy powyżej 9 t	1 740,00 zł
Autobus do 22 miejsc	1 116,00 zł
Autobus powyżej 22 miejsc	1 224,00 zł
Ciągnik 3,5–5,5t	1 980,00 zł
Ciągnik 5,5-9 t	2 004,00 zł
Ciągnik powyżej 9 t	2 016,00 zł

 Z uwagi na fakt, że Rada Gminy Przemysł nie uchwaliła maksymalnych stawek podatku od środków transportowych na 2025 rok, wynikających z obwieszczenia Ministra Finansów z dnia 25 lipca 2024 r. w sprawie górnych granic stawek kwotowych podatków i opłat lokalnych na rok 2025 opublikowanego w Monitorze Polskim z 2024 r. pod poz. 716, skutki obniżenia górnych stawek podatku od środków transportowych za 2025 rok ukształtowały się na poziomie 35.217,40 zł.

## Dochody podatkowe Gminy Przemysław

### Struktura dochodów podatkowych

Rodzaj podatku	Wykonanie	Udział
Podatek od nieruchomości	6 568 618,22 zł	74,71%
Podatek rolny	1 558 342,20 zł	17,72%
Podatek leśny	203 498,00 zł	2,32%
Podatek od środków transportowych	461 495,17 zł	5,25%
Razem	8 791 953,59 zł	100%

### Realizacja planu dochodów

Podatek	Plan	Wykonanie	Realizacja
Podatek od nieruchomości	5 880 376,00 zł	6 568 618,22 zł	111,70%
Podatek rolny	1 596 261,00 zł	1 558 342,20 zł	97,62%
Podatek leśny	225 648,00 zł	203 498,00 zł	90,18%
Podatek od środków transportowych	413 129,00 zł	461 495,17 zł	111,71%
Razem	8 115 414,00 zł	8 791 953,59 zł	108,34%

## Dochody podatkowe Gminy Przemysław 2025

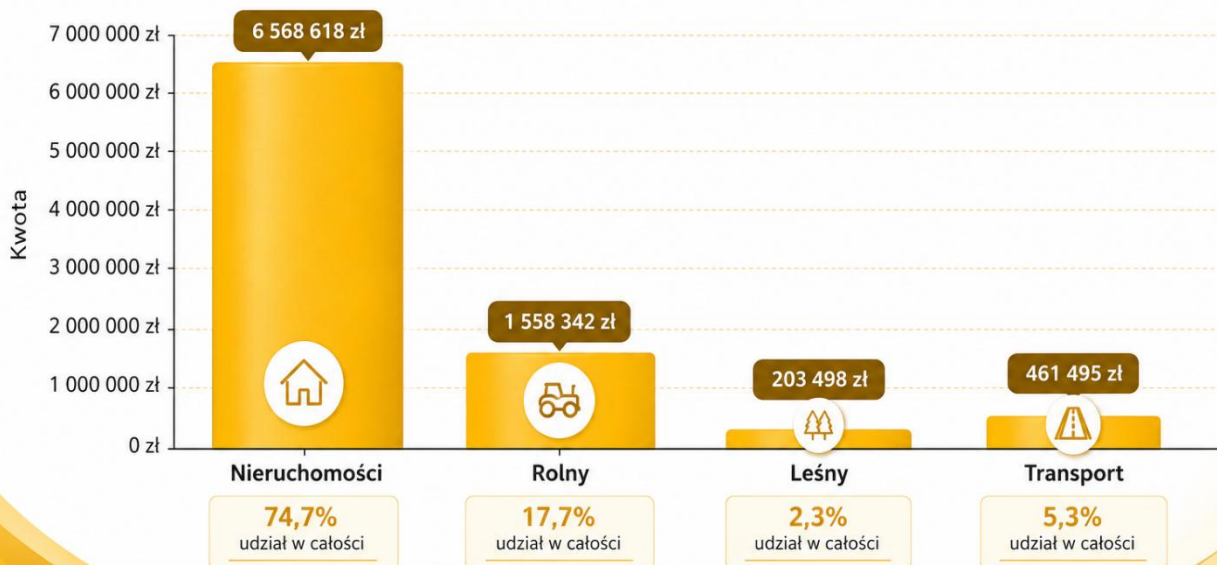


ŁĄCZNE DOCHODY PODATKOWE

**8 791 953 zł**



Największy udział w dochodach podatkowych mają **podatki od nieruchomości**.



## Kluczowe wnioski

- największe znaczenie dla budżetu miał podatek od nieruchomości,
- dochody podatkowe zostały wykonane powyżej planu,
- bardzo wysoką dynamikę osiągnięto w podatku transportowym,
- podatki lokalne stanowiły stabilne źródło finansowania gminy.

## Wymiar i pobór podatków

### Obsługa podatników

W 2025 roku w ewidencji podatkowej tutejszego organu podatkowego dokonywano przypisów oraz odpisów zobowiązań podatkowych na kartach zobowiązań podatkowych prowadzonych dla osób fizycznych i prawnych.

### Zestawienie kart zobowiązań podatkowych


Rodzaj podatku	Liczba kart	Liczba podatników	Rodzaj podatnika
Podatek rolny, leśny i od nieruchomości	6 101	10 831	Osoby fizyczne
Podatek rolny	44	264	Osoby prawne
Podatek od nieruchomości	74	204	Osoby prawne
Podatek leśny	7	13	Osoby prawne
Podatek od środków transportowych	34	34	Osoby fizyczne
Podatek od środków transportowych	2	2	Osoby prawne

### Wydane decyzje podatkowe

W 2025 roku wydano łącznie **10 956 decyzji podatkowych** (wymiarowych oraz zmieniających) dla **10 831 osób fizycznych** będących podatnikami:

- podatku rolnego,
- podatku leśnego,
- podatku od nieruchomości.

### Przypisy zobowiązań podatkowych





W 2025 roku w ewidencji podatkowej tutejszego organu podatkowego dokonano przypisów zobowiązań podatkowych na łączną kwotę:  **8 643 392,00 zł**

## Struktura przypisów podatkowych

Rodzaj podatku	Kwota przypisu	Rodzaj podatnika
Podatek rolny	1 168 418,00 zł	Osoby fizyczne
Podatek leśny	10 122,00 zł	Osoby fizyczne
Podatek od nieruchomości	2 708 659,00 zł	Osoby fizyczne
Podatek rolny	44 956,00 zł	Osoby prawne
Podatek leśny	193 495,00 zł	Osoby prawne
Podatek od nieruchomości	4 070 680,00 zł	Osoby prawne
Podatek od środków transportowych	435 515,00 zł	Osoby fizyczne
Podatek od środków transportowych	11 547,00 zł	Osoby prawne

### Podsumowanie

Na podstawie danych ewidencji podatkowej za 2025 rok stwierdza się, iż:

-  prowadzono ewidencję zobowiązań podatkowych dla podatników będących osobami fizycznymi oraz prawnymi,
-  wydano ponad 10 tys. decyzji podatkowych dotyczących podatków lokalnych,
-  łączna wartość przypisów zobowiązań podatkowych przekroczyła 8,6 mln zł,
-  najwyższą wartość przypisów stanowił podatek od nieruchomości dla osób prawnych.

### Zaległości podatkowe i działania windykacyjne

#### Zaległości podatkowe

Rodzaj podatku	Zaległości 2025	Zaległość 2024	Zmiana r/r
Podatek od nieruchomości	258 011,11 zł	217.730,55 zł	wzrost o kwotę 40.280,56 zł
Podatek rolny	110 126,04 zł	98.156,23 zł	wzrost o kwotę 11.969,81 zł
Podatek leśny	16,00 zł	10,00 zł	wzrost o kwotę 6,00 zł
Podatek transportowy	5 515,64 zł	31.805,81	spadek o kwotę 26.290,17 zł
Razem	373 668,79 zł	347.702,59	wzrost o kwotę 25 966,20 zł

# Zaległości podatkowe

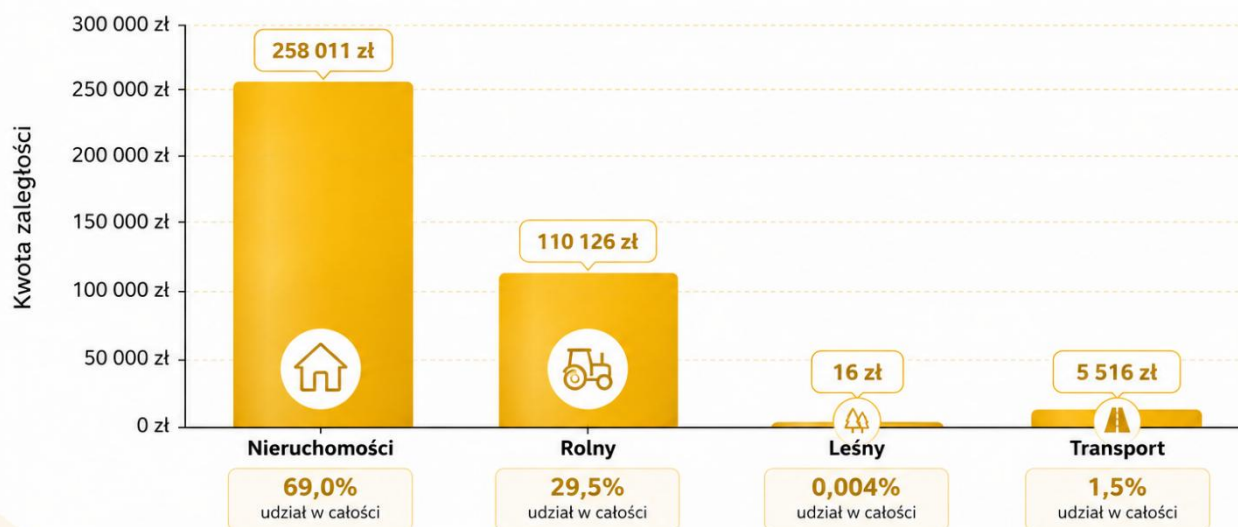


ŁĄCZNE ZALEGŁOŚCI PODATKOWE

**373 669 zł**



Najwyższe zaległości dotyczą podatków  
**od nieruchomości.**



Zaległości podatkowe na dzień 31.12.2025 r. wynoszą **373 669 zł**.  
Gmina podejmuje działania windykacyjne w celu ich systematycznego ograniczania.

## ⚠ Działania windykacyjne

Rodzaj działania	Liczba	Kwota
Upomnienia do osób fizycznych	334	67 315,32 zł
Upomnienia do osób prawnych	9	30 716,00 zł
Upomnienia transportowe	5	38 742,00 zł
Tytuły wykonawcze	105	77 012,00 zł
Wnioski hipoteczne	9	81 042,90 zł



## Ocena systemu windykacji

Gmina prowadziła aktywną politykę windykacyjną obejmującą:

- działania informacyjne
- upomnienia,
- egzekucję administracyjną,
- zabezpieczenia hipoteczne.

## Opłaty za wodę i ścieki

### System wodociągowo-kanalizacyjny

Na terenie Gminy Przemysł funkcję przedsiębiorstwa wodociągowo-kanalizacyjnego pełniła bezpośrednio Gmina Przemysł.

### Zmiana taryf w 2025 r.

Do 30 czerwca 2025 r. obowiązywały taryfy z 2021 r., natomiast od 1 lipca 2025 r. wprowadzono nowe taryfy zatwierdzone przez Państwowe Gospodarstwo Wodne Wody Polskie.

### Wybrane stawki obowiązujące od 1 lipca 2025 r.

Taryfy obowiązujące w okresie od dnia 29 maja 2021 r. do dnia 30 czerwca 2025 r.			
Towar - usługa	Okres obowiązywania	Stawka netto	Definicja
Woda licznik/ryczałt	29.05.2021 r. - 30.06.2025 r.	5,09 zł/m <sup>3</sup>	Zużycie wody
Opłata abonamentowa woda	29.05.2021 r. - 30.06.2025 r.	8,18 zł	Opłata abonamentowa
Ścieki licznik/ryczałt	29.05.2021 r. - 30.06.2025 r.	4,99 zł/m <sup>3</sup>	Ścieki
Opłata abonamentowa ścieki	29.05.2021 r. - 30.06.2025 r.	0,00 zł	Opłata abonamentowa

### Taryfy obowiązujące od dnia 1 lipca 2025 r.

Towar - usługa	Okres obowiązywania	Stawka netto	Definicja
Zużycie wody gosp.dom. (w,w+ś)	01.07.2025 r. - 30.06.2026 r.	7,49 zł/m <sup>3</sup>	Zużycie wody (w1)
Zużycie wody budynki wielolokalowe (w+ś)	01.07.2025 r. - 30.06.2026 r.	7,49 zł/m <sup>3</sup>	Zużycie wody (w2)
Zużycie wody pozostali odbiorcy (w, w+ś)	01.07.2025 r. - 30.06.2026 r.	7,52 zł/m <sup>3</sup>	Zużycie wody (w3)
Pobór wody z hydrantu	01.07.2025 r. - 30.06.2026 r.	7,52 zł/m <sup>3</sup>	Pobór wody z hydrantu
Zużycie wody gosp.dom. ryczałt (w,w+ś)	01.07.2025 r. - 30.06.2026 r.	7,49 zł/m <sup>3</sup>	Zużycie wody - ryczałt

Towar - usługa	Okres obowiązywania	Stawka netto	Definicja
Ścieki	01.07.2025 r. - 30.06.2026 r.	6,81 zł/m <sup>3</sup>	Ścieki
Licznik abonament woda gosp.dom. i pozostali odbiorcy (w+ś)	01.07.2025 r. - 30.06.2026 r.	23,35 zł	Opłata abonamentowa (aw1)
Licznik abonament woda gosp.dom. i pozostali odbiorcy (w)	01.07.2025 r. - 30.06.2026 r.	27,94 zł	Opłata abonamentowa (aw2)
Licznik abonament woda- woda ogrodowa gosp.dom. i pozostali odbiorcy (w+ś)	01.07.2025 r. - 30.06.2026 r.	27,94 zł	Opłata abonamentowa (aw3)
Licznik abonament woda bud. wielolokalowe (w+ś)	01.07.2025 r. - 30.06.2026 r.	4,59 zł	Opłata abonamentowa (aw4)
Ryczałt abonament woda gosp.dom. i pozostali odbiorcy (w)	01.07.2025 r. - 30.06.2026 r.	24,01 zł	Opłata abonamentowa (aw5)
Ryczałt abonament woda gosp.dom. i pozostali odbiorcy (w+ś)	01.07.2025 r. - 30.06.2026 r.	21,39 zł	Opłata abonamentowa (aw6)
Licznik abonament ścieki gosp.dom. i pozostali odbiorcy (ś)	01.07.2025 r. - 30.06.2026 r.	12,67 zł	Opłata abonamentowa (aś1)
Licznik abonament ścieki gosp.dom. i pozostali odbiorcy (w+ś)	01.07.2025 r. - 30.06.2026 r.	8,09 zł	Opłata abonamentowa (aś2)
Licznik abonament ścieki bud. wielolokalowe (w+ś)	01.07.2025 r. - 30.06.2026 r.	4,58 zł	Opłata abonamentowa (aś3)

Towar - usługa	Okres obowiązywania	Stawka netto	Definicja
Licznik abonament ścieki woda ogrodowa gosp.dom. i pozostali odbiorcy (w+ś)	01.07.2025 r. - 30.06.2026 r.	12,67 zł	Opłata abonamentowa (aś4)
Ryczałt abonament ścieki gosp.dom. i pozostali odbiorcy (ś)	01.07.2025 r. - 30.06.2026 r.	8,75 zł	Opłata abonamentowa (aś5)
Ryczałt abonament ścieki gosp.dom. i pozostali odbiorcy (w+ś)	01.07.2025 r. - 30.06.2026 r.	6,12 zł	Opłata abonamentowa (aś6)

### Dochody z opłat za wodę i ścieki

Rodzaj wpływów	Plan po zmianach	Wykonanie	Realizacja planu
Dostarczanie wody	411.500,00 zł	478 731,49 zł	116,34%
Gospodarka ściekowa i ochrona wód	280.500,00 zł	387 554,35 zł	138,17%
Razem	692.000,00 zł	866 285,84 zł	125,19%

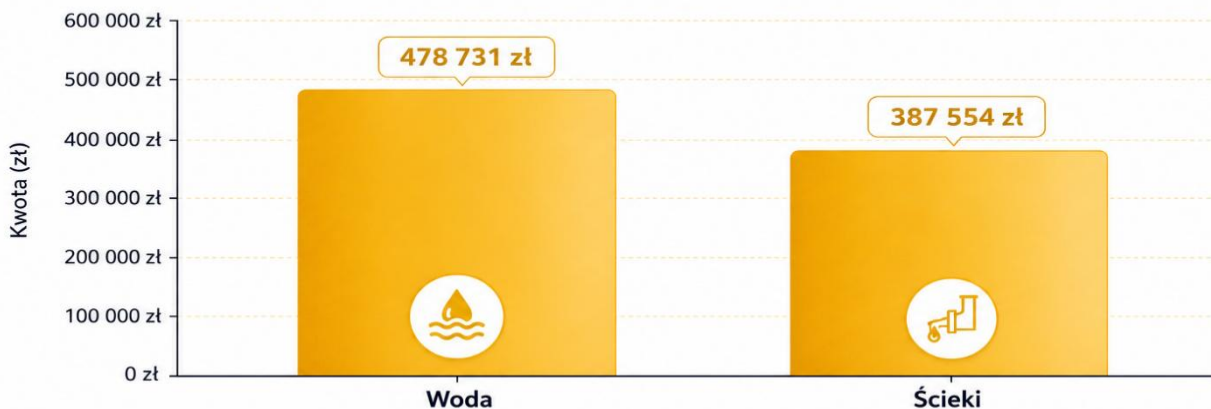
## Dochody z wody i ścieków



ŁĄCZNE DOCHODY Z WODY I ŚCIEKÓW  
**866 285 zł**



Stabilne źródło dochodów  
wspierające rozwój infrastruktury.



Dochody z wody stanowią **55,2%**  
całości dochodów z wody i ścieków.



Dochody ze ścieków stanowią **44,8%**  
całości dochodów z wody i ścieków.

## Odbiorcy usług

Rodzaj odbiorców	Woda	Ścieki
Gospodarstwa domowe	822	804
Przedsiębiorstwa	12	11
Instytucje	17	18
Razem	851	833



## Zużycie wody i ilość ścieków


Wskaźnik	Wartość
Sprzedaż wody	67 917 m <sup>3</sup>
Odebrane ścieki	67 958 m <sup>3</sup>
Wzrost sprzedaży wody	+9 292 m <sup>3</sup>
Wzrost ilości ścieków	+4 559 m <sup>3</sup>





## Średnie zużycie wody

Wskaźnik	Wartość
Roczne zużycie na mieszkańca	31,56 m <sup>3</sup>
Miesięczne zużycie na mieszkańca	2,63 m <sup>3</sup>

## Zaległości z tytułu opłat za wodę i ścieki

Usługa	Należności	Zaległości	Udział %	Uwagi
 Dostarczanie wody	517.084,70 zł	41.940,20 zł	8,11%	Monitoring należności
 Odbieranie ścieków	420.098,20 zł	30.495,89 zł	7,26%	Wezwania do zapłaty

 Stan na dzień 31 grudnia 2025 r.

-  9 osób fizycznych posiadało zaległości powyżej 2.000,00 zł.
-  **Wysłano 24 wezwania do zapłaty.**
-  **Łączny udział zaległości w należnościach wyniósł 7,73%.**
-  Działania windykacyjne prowadzone są na bieżąco.

## Gospodarka odpadami komunalnymi

### System gospodarowania odpadami












Każdego dnia mieszkańcy Gminy Przemyśl produkują odpady komunalne.

Ich prawidłowy odbiór, segregacja i recykling mają ogromny wpływ na:

- czystość naszej gminy
- ochronę środowiska
- koszty funkcjonowania systemu
- wysokość przyszłych opłat
- uniknięcie kar finansowych dla gminy

Raport pokazuje, jak działał system gospodarki odpadami w 2025 roku oraz jakie wyzwania stoją przed mieszkańcami i samorządem.

### Najważniejsze dane w pigułce

Wskaźnik	Wartość
 Liczba mieszkańców gminy	10 262
 Liczba gospodarstw objętych systemem	2 803
 Liczba osób objętych deklaracjami	8 613
 Liczba gospodarstw z kompostownikiem	1 812
 Masa wszystkich odpadów	2 984,25 Mg
 Odpady zmieszane	1 774,15 Mg
 Odpady przekazane do recyklingu	458,17 Mg
 Bioodpady poddane recyklingowi	662,47 Mg
 Osiągnięty poziom recyklingu	31,15%
 Wymagany poziom recyklingu	55%
 Szacowana kara dla gminy	ok. 360 tys. zł

### Kto odbierał odpady w 2025 roku?

### Nieruchomości zamieszkałe




Odpady od mieszkańców odbierała firma:  FBSerwis Zielona Karpatia Sp. z o.o. Umowa obowiązywała od 1 stycznia do 31 grudnia 2025 roku.

### Nieruchomości niezamieszkałe




Odbiór odpadów realizowały różne firmy posiadające wpis do rejestru działalności regulowanej na podstawie indywidualnych umów cywilno-prawnych.

### Stawki opłat za odpady komunalne

#### I kwartał 2025 r.

Rodzaj opłaty	Stawka
 Segregacja odpadów	38,00 zł/os.
 Segregacja + kompostownik	33,00 zł/os.
 Brak segregacji	76,00 zł/os.





#### Od 1 kwietnia 2025 r.

Rodzaj opłaty	Stawka
 Segregacja odpadów	41,00 zł/os.
 Segregacja + kompostownik	36,00 zł/os.
 Brak segregacji	82,00 zł/os.

### Dochody gminy z opłat za odpady




Plan	Wykonanie	Realizacja
3 854 926 zł	3 832 662,76 zł	99,42%

### Wydatki systemu

Rodzaj wydatku	Kwota
 Odbiór i zagospodarowanie odpadów	4 000 914,79 zł
 Wynagrodzenia pracowników	83 395,49 zł
 PSZOK	55 971,87 zł
 Pozostałe koszty	ok. 26 tys. zł




 Łączne wydatki	4 110 647,30 zł
--	-----------------

### Bilans systemu odpadów




Pozycja	Kwota
 Dochody	3 832 662,76 zł
 Wydatki	4 110 647,30 zł
 Różnica	-277 984,54 zł

 System gospodarowania odpadami w 2025 roku wygenerował deficyt.

### Zaległości i windykacja opłat odpadowych








Rodzaj	Wartość
 Zaległości ogółem	267 148,29 zł
 Osoby fizyczne	248 911,68 zł
 Osoby prawne	18 236,61 zł

### Działania windykacyjne

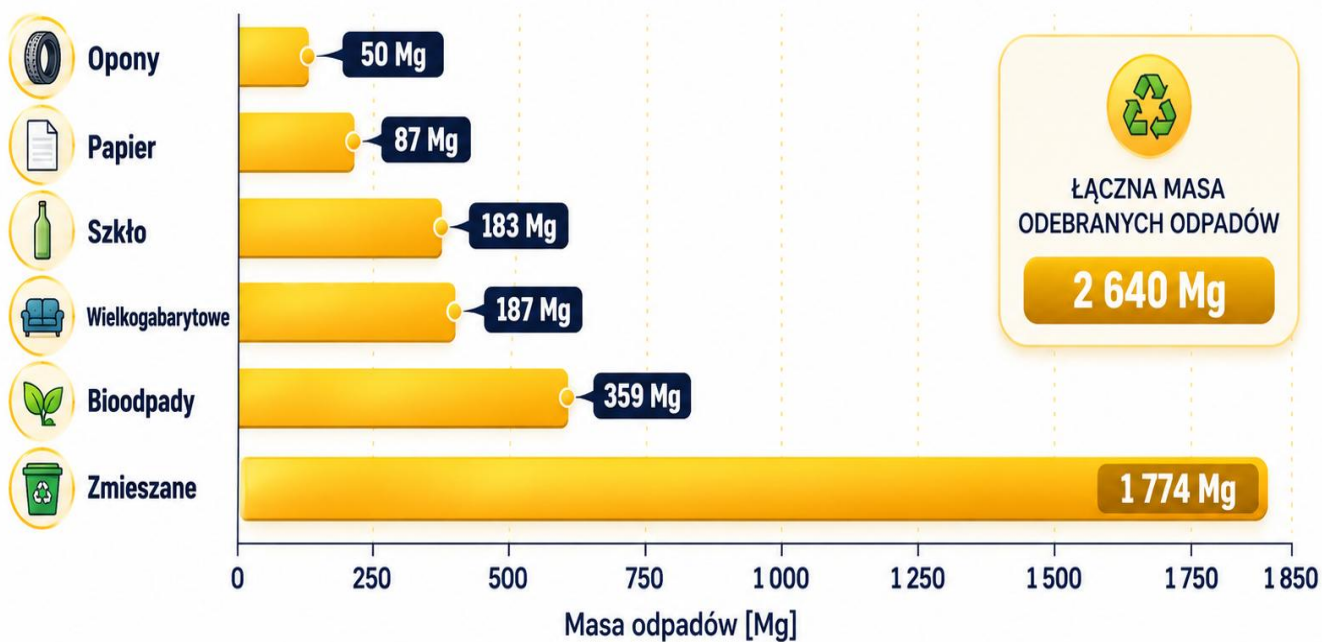
Rodzaj działania	Liczba	Kwota
 Upomnienia	273	113 388,53 zł
 Tytuły wykonawcze	107	56 082,42 zł
 Wpisy hipoteczne	15	88 055,30 zł



### Jakie odpady dominowały?



#### Struktura odebranych odpadów

Rodzaj odpadu	Masa [Mg]
 Odpady zmieszane	1 774,15
 Biodopady	358,62
 Odpady wielkogabarytowe	187,02
 Szkło	182,94
 Papier i tektura	87,38
 Opony	49,52
 Zmieszane odpady opakowaniowe	282,85

# Struktura odebranych odpadów






 ✓ Największy udział mają odpady zmieszane – **1 774 Mg (67,1%)** wszystkich odpadów. Segregacja odpadów i ich redukcja to wspólny krok w kierunku czystej i zielonej gminy! 

 **Udział odpadów zmieszanych: Problem nadal jest bardzo duży**  **Odpady zmieszane stanowiły prawie: 🖐️ 60% wszystkich odebranych odpadów.**

To pokazuje, że nadal zbyt mało odpadów trafia do właściwej segregacji.

## Kompostowniki pomagają!

Dane	Wartość
 Liczba kompostowników	1 812
 Liczba mieszkańców korzystających	5 588

## ✓ Kompostowanie:

- zmniejsza ilość odpadów,
- obniża opłaty,
- pomaga środowisku,
- poprawia poziom recyklingu.

 PSZOK – Punkt Selektywnej Zbiórki Odpadów

 Orzechowce 200

Do PSZOK mieszkańcy mogli oddawać m.in.:

- tekstylia
- elektroodpady
- odpady wielkogabarytowe
- szkło
- odpady problemowe

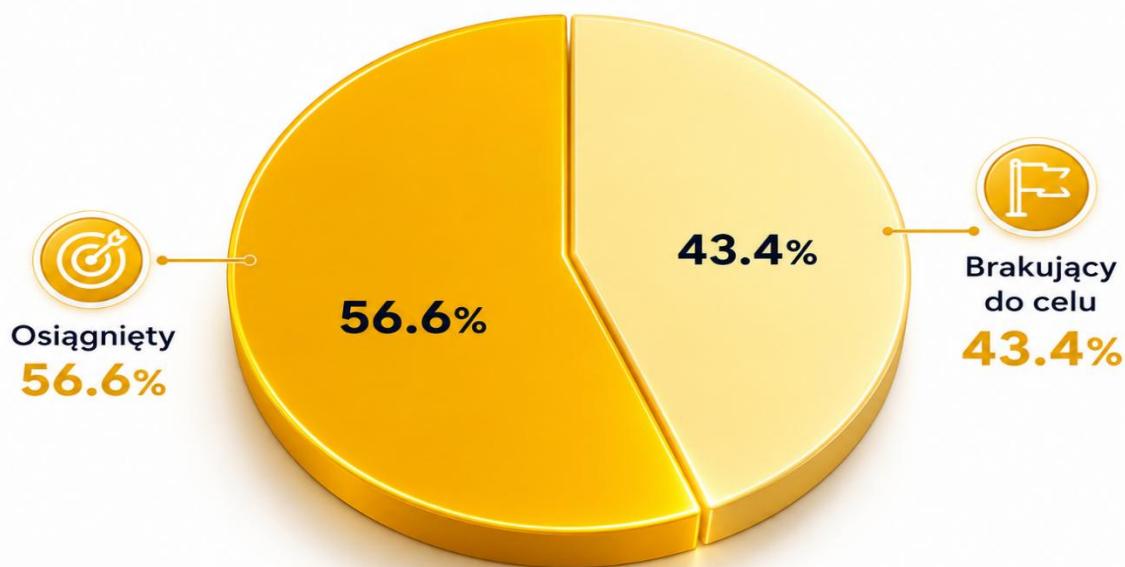
Łącznie zebrano:  36,93 Mg odpadów

 Recykling – najważniejsze wyzwanie



Osiągnięty poziom recyklingu  31,15%

Wymagany poziom ustawy  55%

## POZIOM RECYKLINGU WZGLĘDEM WYMAGANEGO CELU



 Gmina nie osiągnęła wymaganego poziomu recyklingu.

 Brakujący poziom:  23,85 punktu procentowego

Skutki:  Kara administracyjna ok. 360 000 zł






Karę nakłada Wojewódzki Inspektorat Ochrony Środowiska.

## **Największe problemy systemu**






- 1** Zbyt niski poziom segregacji. Duża ilość odpadów nadal trafia do frakcji zmieszanej.
- 2** Dzikie wysypiska. Wciąż pojawiają się odpady porzucane przy drogach i w lasach.
- 3** Wysokie koszty systemu. Rosną koszty odbioru i zagospodarowania odpadów.
- 4** Zaległości w opłatach. Część mieszkańców nie reguluje należności.

## **Co możemy zrobić razem?**






### **Mieszkańcy**

-  lepsza segregacja
-  kompostowanie bioodpadów
-  nieporzucanie odpadów
-  korzystanie z PSZOK
-  terminowe opłaty





### **Gmina**

-  edukacja ekologiczna
-  kontrola segregacji
-  usprawnienie systemu odbioru
-  działania proekologiczne
-  wspólnie dbajmy o Gminę Przemyśl

## **Każdy prawidłowo posegregowany worek odpadów:**

-  zmniejsza koszty systemu
-  zwiększa poziom recyklingu
-  pomaga uniknąć kar
-  chroni środowisko naturalne
-  poprawia estetykę naszej gminy







## **Podsumowanie końcowe**

-  System odbioru odpadów w Gminie Przemyśl działał prawidłowo pod względem organizacyjnym.
-  Największym wyzwaniem pozostaje niski poziom recyklingu i duża ilość odpadów zmieszanych.
-  Coraz więcej mieszkańców korzysta z kompostowników, co jest bardzo pozytywnym trendem.
-  Potrzebna jest dalsza edukacja ekologiczna oraz poprawa jakości segregacji.



## 8. INWESTUJEMY W PRZYSZŁOŚĆ

### Inwestycje i rozwój infrastruktury



 Co zrealizowaliśmy?

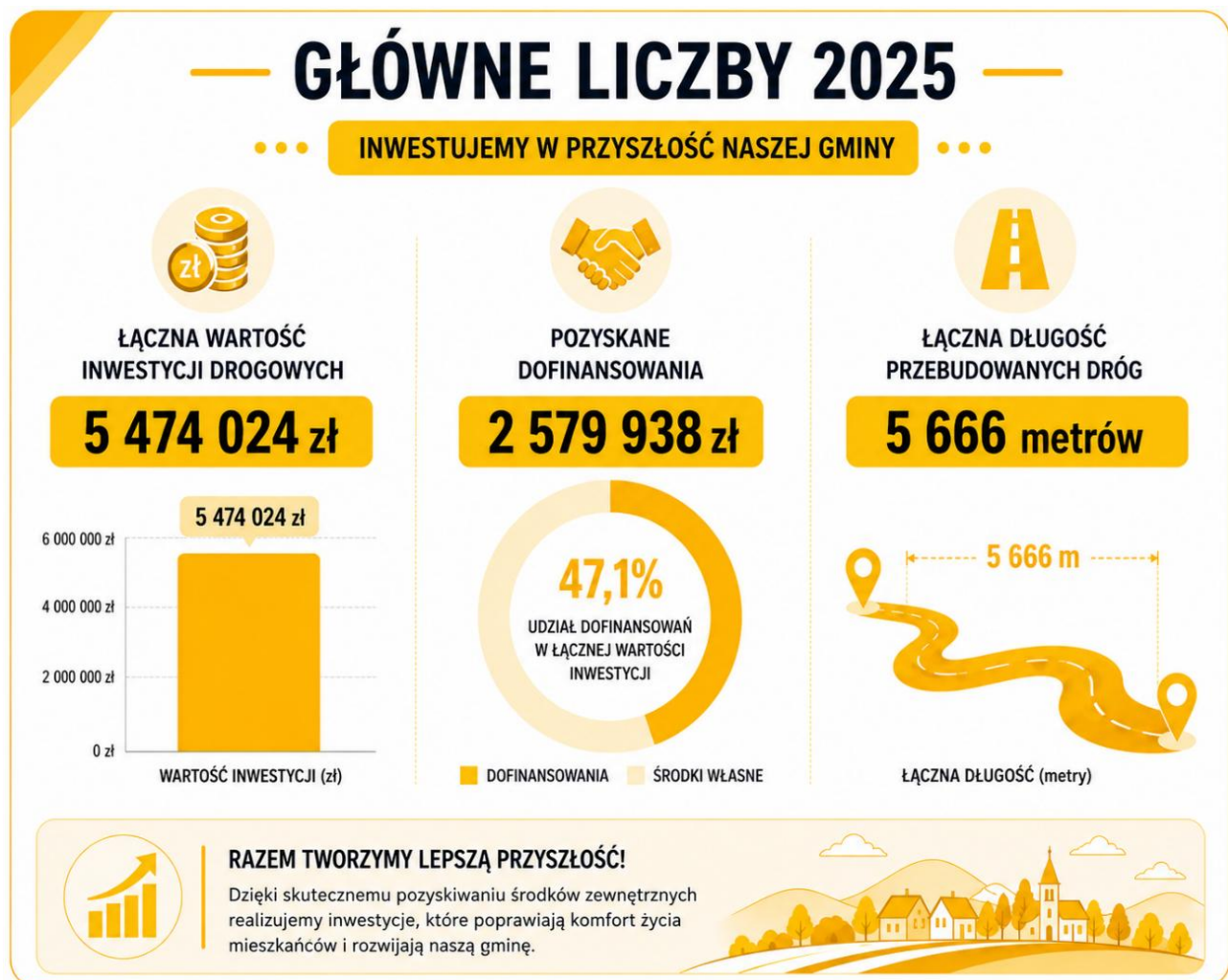
Obszar	Efekt
 Drogi i chodniki	22 przebudowane odcinki dróg
 Parkingi	2 nowe parkingi
 Bezpieczeństwo pieszych	Nowe chodniki i modernizacja ciągów komunikacyjnych
 Inwestycje publiczne	Modernizacje remiz, świetlic i obiektów zabytkowych
 Rewitalizacja	Odnowa terenów rekreacyjnych i zabytkowych
 Transport publiczny	Połączenia obejmujące wszystkie sołectwa

### GŁÓWNE LICZBY 2025

 łączna wartość inwestycji drogowych  **5 474 024 zł**

 Pozyskane dofinansowania  **2 579 938 zł**

 łączna długość przebudowanych dróg  **5 666 metrów**




### Szczegółowy zakres wykonanych prac

W 2025 roku Gmina Przemyśl zrealizowała szeroki program modernizacji infrastruktury drogowej obejmujący zarówno drogi gminne, jak i drogi wewnętrzne. Inwestycje były prowadzone we wszystkich częściach gminy i miały na celu poprawę bezpieczeństwa mieszkańców, komfortu komunikacji oraz dostępności terenów mieszkaniowych i rolnych.

W ramach prowadzonych prac wykonano:




- przebudowę nawierzchni bitumicznych,
- modernizację dróg z kostki betonowej,
- przebudowę przepustów drogowych,
- budowę nowych chodników,
- utwardzenie poboczy,
- poprawę odwodnienia dróg,
- przebudowę infrastruktury przy osiedlach mieszkaniowych,
- budowę parkingów zwiększających dostępność przestrzeni publicznych.

 Większość zadań została zrealizowana ze środków własnych Gminy, co potwierdza nasze zaangażowanie i skuteczność w realizacji inwestycji. Jednocześnie aktywnie pozyskiwaliśmy oraz efektywnie wykorzystywaliśmy dostępne dofinansowania, dzięki którym mogliśmy zrealizować jeszcze więcej ważnych przedsięwzięć dla mieszkańców.

Znaczna część inwestycji była realizowana w miejscowościach, gdzie od wielu lat oczekiwano poprawy stanu infrastruktury drogowej. Dzięki przeprowadzonym pracom poprawił się komfort codziennego przemieszczania mieszkańców, bezpieczeństwo pieszych oraz dostęp do posesji i gruntów rolnych.

### Łętownia



W miejscowości Łętownia wykonano modernizację drogi dojazdowej do gruntów rolnych. Zadanie obejmowało przebudowę drogi wewnętrznej zlokalizowanej na działce nr 411.

Parametr	Wartość
 Wartość inwestycji	316 287 zł
 Dofinansowanie	140 000 zł
 Długość odcinka	406 m



### Grochowce




W Grochowcach przebudowano drogę gminną Pikulice – Grochowce oraz drogę wewnętrzną. Dodatkowo realizowano inwestycje związane z poprawą dostępności komunikacyjnej oraz bezpieczeństwa użytkowników.

Parametr	Wartość
 Łączna wartość inwestycji	ponad 362 tys. zł
 Łączna długość	570 m



## Kuńkowce




W Kuńkowcach zrealizowano kilka dużych inwestycji drogowych obejmujących przebudowę dróg wewnętrznych oraz budowę parkingu. Największa inwestycja obejmowała przebudowę układu drogowego wraz z przebudową przepustu.

Parametr	Wartość
 Łączna wartość inwestycji	ponad 766 tys. zł
 Łączna długość odcinków	ponad 1 km
 Nowe miejsca parkingowe	10



## Ujkowice

W Ujkowicach wykonano jedną z największych inwestycji drogowych na terenie gminy. Zakres prac obejmował przebudowę dróg, poprawę odwodnienia oraz modernizację przepustów.

Parametr	Wartość
 Łączna wartość inwestycji	ponad 1,6 mln zł
 Pozyskane dofinansowanie	ponad 914 tys. zł
 Łączna długość dróg	ponad 1,8 km




### 📍 Nehrybka

W Nehrybce wykonano kompleksową modernizację infrastruktury osiedla po byłym PGR.

Zakres prac obejmował:

- przebudowę drogi osiedlowej,
- modernizację chodników,
- budowę nowego ciągu pieszego,
- poprawę bezpieczeństwa mieszkańców.



Parametr	Wartość
💰 Łączna wartość inwestycji	ponad 864 tys. zł
🔗 Dofinansowanie	ponad 398 tys. zł

Inwestycja:

**Przebudowa drogi wewnętrznej oraz przebudowa chodnika na osiedlu mieszkaniowym po byłym PGR w miejscowości Nehrybka, Gmina Przemysł** współfinansowana przez Krajowy Ośrodek Wsparcia Rolnictwa w ramach bezzwrotnej pomocy finansowej.

Inwestycja realizowana od 13.12.2024 r. do 20.06.2025 r.



Wartość inwestycji **442 406,74 zł**

Dofinansowanie z Krajowego Ośrodka Wsparcia Rolnictwa **398 166,07 zł**

[www.gov.pl/kowr](http://www.gov.pl/kowr)

### Ostrów



W Ostrowie zrealizowano inwestycje związane z poprawą dostępności zabytkowego Zespołu Dworskiego Świeżawskich oraz modernizacją dróg wewnętrznych. Inwestycje te miały znaczenie zarówno komunikacyjne, jak i turystyczne.

Parametr	Wartość
 Łączna wartość inwestycji	ponad 787 tys. zł
 Dofinansowanie	500 tys. zł







### Krówniki

Na terenie Krównik przebudowano trzy odcinki dróg wewnętrznych.

Parametr	Wartość
 Łączna wartość inwestycji	ponad 212 tys. zł
 Łączna długość	425 m

## Pozostałe miejscowości

Inwestycje drogowe realizowano również w:

-  Hermanowicach,
-  Wapowcach,
-  Pikulicach,
-  Rożubowicach.

W ramach prac wykonywano modernizację nawierzchni, poprawę odwodnienia oraz zwiększenie bezpieczeństwa ruchu.

## Zestawienie inwestycji drogowych w 2025 roku.




Lp.	Nazwa Zadania	Wartość Inwestycji	Dofinansowanie	Dł [m]
1.	Modernizacja dróg dojazdowych do gruntów rolnych - Przebudowa drogi wewnętrznej zlokalizowanej na dz. nr 411 w m. Łętownia.	316 287,40 zł	140 000,00 zł	406
2.	Przebudowa drogi gminnej 116456R Pikulice – Grochowce w km 2+185 – 2+405 w m. Grochowce.	180 330,67 zł	103 051,60 zł	220
3.	Przebudowa drogi wewnętrznej dz. nr 34/11 i 34/18 w km 0+000 – 0+184 i 0+214 – 0+218 w m. Kuńkowce	185 827,67 zł	87 500,00 zł	220
4.	Przebudowa drogi wewnętrznej dz. nr 360/115, 360/161, 360/170, 360/127, 360/123, 365/6, 360/224, 360/179, 360/181, 371/113, 371/115 w km 0+000 – 0+592 w m. Kuńkowce wraz z przebudową przepustu w km 0+560	349 614,34 zł	231 109,00 zł	600

Lp.	Nazwa Zadania	Wartość Inwestycji	Dofinansowanie	Dł [m]
5.	Przebudowa drogi gminnej nr 116465R Ujkowice Górne – Krzyż w km 0+000 – 0+790 wraz z przebudową przepustu w km 0+589.	809 408,14 zł	612 250,00 zł	820
6.	Przebudowa drogi wewnętrznej dz. nr 1571/5 i 1557 w km 0+000 – 0+600 w m. Ujkowice.	628 737,26 zł	302 436,00 zł	870
7.	Przebudowa drogi wewnętrznej dz. nr 1598 i 1599/2 w km 0+000 – 0+190 w m. Ujkowice	174 495,18 zł	72 883,00 zł	190
8.	Przebudowa drogi na dz. 208 i 688 Wapowce droga I w km 0+620 – 0+812 w m. Wapowce	199 555,05 zł	132 543,00 zł	192
9.	Przebudowa drogi wewnętrznej na osiedlu mieszkaniowym po byłym PGR w miejscowości Nehrybka	325 575,19zł	299 438,27 zł	187
10	Przebudowa chodnika na osiedlu mieszkaniowym po byłym PGR w miejscowości Nehrybka	106 376.55	98 727,80 zł	155
11.	Przebudowa drogi prowadzącej do dworu w zabytkowym parku krajobrazowym w Zespole Dworskim Świeżawskich w Ostrowie	621 150,00 zł	500 000,00 zł	80
12.	Przebudowa drogi wewnętrznej dz. nr 392 w m. Kuńkowce.	93 546,21 zł	-	131
13.	Przebudowa drogi wewnętrznej dz. nr 567 w m. Ostrów	38 173,85 zł	-	57
14.	Przebudowa drogi wewnętrznej dz. nr 586/9, 586/10, 588/5, 589/4, 586/31, 586/25 i 586/14 w m. Ostrów	128 105,57 zł	-	241

Lp.	Nazwa Zadania	Wartość Inwestycji	Dofinansowanie	Dł [m]
15.	Przebudowa drogi wewnętrznej zlokalizowanej na działce 435 w m. Pikulice.	87 537,97 zł	-	110
16.	Przebudowa drogi wewnętrznej dz. nr 676 w m. Pikulice.	16 775,97 zł	-	44
17.	Przebudowa drogi wewnętrznej zlokalizowanej na dz. nr 831 w m. Grochowce.	182 088,83 zł	-	350
18.	Przebudowa drogi gminnej dz. nr 83/2, 83/16, 82/1 poprzez budowę chodnika w miejscowości Nehrybka	432 891,29 zł	-	275
19.	Przebudowa drogi wewnętrznej dz. nr 921/1 w m. Krówniki	82 094,20 zł	-	170
20.	Przebudowa drogi wewnętrznej dz. nr 913/1 w m. Krówniki.	39 501,35 zł	-	68
21.	Przebudowa drogi wewnętrznej zlokalizowanej na dz. nr 922 w m. Krówniki.	91 061,93 zł	-	187
22.	Przebudowa drogi wewnętrznej dz. nr 549 w m. Hermanowice	37 903,63 zł	-	70
23.	Przebudowa drogi wewnętrznej zlokalizowanej na dz. nr 180 w m. Rożubowice.	35 309,59 zł	-	23
24.	Budowa parkingu na dz. nr 301 w m. Hermanowice.	174 430,00 zł	-	10 m. postojowych
25.	Budowa parkingu na dz. nr 510 w m. Kuńkowce.	137 246,78	-	10 m. postojowych
Łącznie		5 474 024,62 zł	2 579 938,67 zł	5 666




## Najważniejsze zrealizowane zadania

### Największe inwestycje drogowe

 Lokalizacja	 Wartość	 Dofinansowanie
Ujkowice Górne – Krzyż	809 408 zł	612 250 zł
Ujkowice	628 737 zł	302 436 zł
Ostrów – droga do dworu	621 150 zł	500 000 zł
Kuńkowce	349 614 zł	231 109 zł
Nehrybka – osiedle po PGR	325 575 zł	299 438 zł

### Inwestycje poprawiające bezpieczeństwo pieszych



#### Nowe chodniki:

-  chodnik łączący osiedle po byłym PGR z centrum miejscowości,
-  budowa chodnika wzdłuż jezdni w Nehrybce,
-  modernizacja ciągów pieszych przy drogach gminnych.



Dzięki inwestycjom poprawiono bezpieczeństwo dzieci, seniorów oraz osób poruszających się pieszo.

### Nowe parkingi

W 2025 roku wybudowano dwa nowe parkingi:

 Lokalizacja	 Liczba miejsc
Hermanowice	10
Kuńkowce	10

### STRUKURA FINANSOWANIA INWESTYCJI

Źródło finansowania	Kwota
 Środki własne Gminy	2 894 085 zł
 Dofinansowania zewnętrzne	2 579 938 zł

✦ Blisko połowa wszystkich inwestycji została sfinansowana dzięki skutecznemu pozyskiwaniu środków zewnętrznych.

## 👏 POZYSKANE DOFINANSOWANIA

### 🕒 Najważniejsze źródła wsparcia



## 🏰 Inwestycje kubaturowe

## 🏠 Inwestycje w przestrzeń publiczną i bezpieczeństwo mieszkańców

Rok 2025 był okresem intensywnych prac modernizacyjnych dotyczących budynków użyteczności publicznej, obiektów strażackich oraz miejsc integracji mieszkańców.

W realizowanych zadaniach szczególny nacisk położono na:

- poprawę efektywności energetycznej,
- rozwój odnawialnych źródeł energii,
- zwiększenie dostępności dla osób z niepełnosprawnościami,
- poprawę estetyki przestrzeni publicznych,
- ochronę i rewitalizację zabytków,
- tworzenie nowoczesnej infrastruktury społecznej.

## Główne inwestycje

### Przebudowa remizy OSP Grochowce

Zakres prac:

- modernizacja budynku,
- instalacja fotowoltaiczna,
- poprawa efektywności energetycznej,
- zagospodarowanie terenu,
- dostosowanie pomieszczeń do potrzeb strażaków.

Koszt inwestycji	Dofinansowanie
2 442 657 zł	1 530 000 zł



### Rewitalizacja Parku Krajobrazowego w Ostrowie

Zakres inwestycji obejmował:

- nowe boisko wielofunkcyjne,
- oświetlenie terenu,
- odwodnienie i meliorację,
- rekultywację terenów zielonych,
- nowe ławki i kosze,
- nasadzenia zastępcze.

Koszt inwestycji	Dofinansowanie
1 533 333 zł	500 000 zł



**DOFINANSOWANO ZE ŚRODKÓW  
RZĄDOWEGO PROGRAMU  
ODBUDOWY ZABYTKÓW**

DOFINANSOWANIE **500 000,00 zł**  
CAŁKOWITA WARTOŚĆ INWESTYCJI **1 533 333,39 zł**



### ⚡ Modernizacja OSP Pikulice

Wykonane prace:

- 🏠 instalacja fotowoltaiczna,
- 🔥 montaż pomp ciepła,
- 🏠 docieplenie budynku,
- 🚪 wymiana stolarki i bramy garażowej,
- ⚙️ montaż magazynu energii.

Koszt inwestycji	Dofinansowanie
208 564 zł	163 000 zł

**PRZEBUDOWA ORAZ NADBUDOWA  
BUDYNKU OSP W PIKULICACH**

Zrealizowano w ramach:  
„Ogólnopolskiego programu finansowania służb ratowniczych  
Część 3) Modernizacja energetyczna budynków OSP”



Dofinansowano ze środków:  
NARODOWY FUNDUSZ  
OCHRONY ŚRODOWISKA  
i GOSPODARKI WODNEJ



**Fort V „Grochowce” – prace rewitalizacyjne**

Przeprowadzono:

- modernizację drogi dojazdowej,
- przygotowanie ścieżek dla zwiedzających,
- montaż oznakowania i tablic informacyjnych,
- poprawę estetyki obiektu zabytkowego.

Koszt inwestycji	Dofinansowanie
235 000 zł	150 000 zł






**DOFINANSOWANO ZE ŚRODKÓW  
RZĄDOWEGO PROGRAMU  
ODBUDOWY ZABYTKÓW**

DOFINANSOWANIE **150 000,00 zł**  
CAŁKOWITA WARTOŚĆ INWESTYCJI **235 000,00 zł**



## Budowa Domu Ludowego w Ujkowicach

### Zakres prac:

- termomodernizacja budynku,
- wymiana stolarki,
- nowe pokrycie dachowe,
- wykonanie pochylni dla osób z niepełnosprawnościami,
- nowe schody i zadaszenia.

 **Koszt inwestycji: 683 999 zł**



## Zadaszenie świetlicy w Wapowcach

Wykonano nowoczesną drewnianą wiatę z zadaszeniem z poliwęglanu.

 **Koszt inwestycji: 70 934 zł**

## Odwodnienie świetlicy w Hermanowicach

### Zakres prac:

- izolacja ścian fundamentowych,
- odtworzenie części podziemnych,
- wykonanie nowej nawierzchni z kostki brukowej.

 **Koszt inwestycji: 41 502 zł**

## TRANSPORT PUBLICZNY

Transport publiczny realizowany przez Gminę Przemyśl zapewniał mieszkańcom możliwość codziennego dojazdu do:

- szkół,
- miejsc pracy,
- placówek ochrony zdrowia,
- urzędów,
- instytucji publicznych,
- miasta Przemyśla.

Funkcjonujące linie autobusowe obejmowały wszystkie sołectwa znajdujące się na terenie gminy. W 2025 roku transport zbiorowy realizowano we współpracy z dwoma operatorami, którzy łącznie wykonali niemal 250 tys. wozokilometrów.

### Komunikacja dla wszystkich sołectw

Gmina Przemyśl realizowała transport zbiorowy we współpracy z:



- MZK Przemyśl,
- DAMIL-TRANS.

Wszystkie miejscowości na terenie gminy posiadały połączenia z miastem Przemyśl.

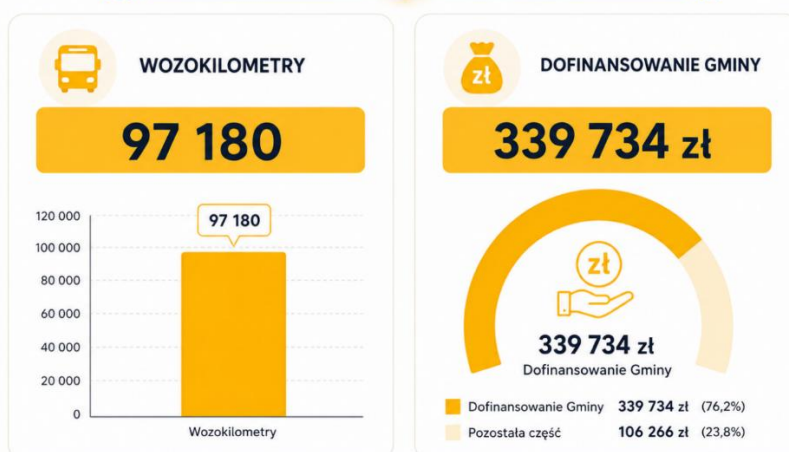
### Operator: MZK Przemyśl

Obsługiwane linie:

- 12 – Ostrów – Lwowska Hureczko
- 1 – Lwowska MZK – Bełwin – Wapowce
- 20 – Ujkowice – Jagiellońska – Krówniki

Parametr	Wartość
 Wozokilometry	97 180
 Dofinansowanie Gminy	339 734 zł




## PARAMETRY TRANSPORTU PUBLICZNEGO



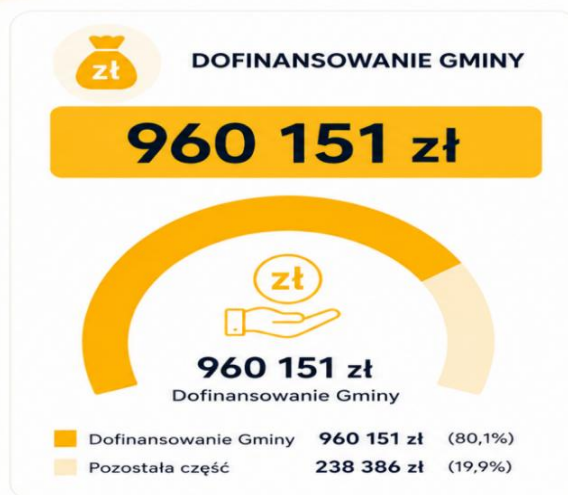
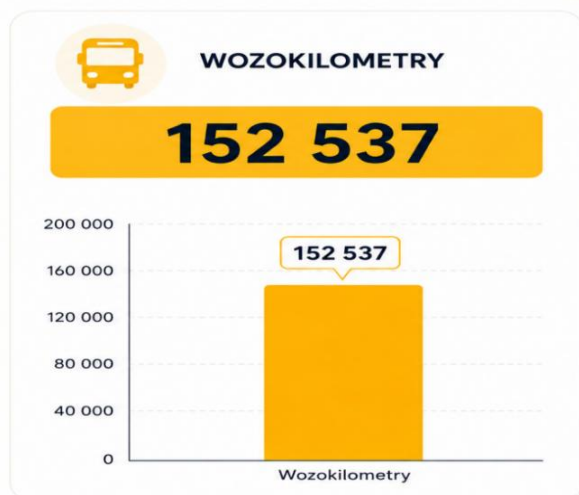
 **Operator: DAMIL-TRANS**

Obsługiwane linie:

- Nehrybka – Stanisławczyk
- Witoszyńce – Pikulice
- Krówniki – Rożubowice

Parametr	Wartość
 Wozokilometry	152 537
 Dofinansowanie Gminy	960 151 zł
 Karta mieszkańca	11 500 zł

## PARAMETRY TRANSPORTU PUBLICZNEGO




## 9. CODZIENNA INFRASTRUKTURA MIESZKAŃCÓW


### Gospodarka komunalna

Rozdział przedstawia zakres, wartość oraz efekty inwestycji wodociągowo-kanalizacyjnych realizowanych na terenie Gminy Przemysł przy wsparciu środków krajowych i unijnych oraz budżetu własnego gminy.

Celem działań była:

- poprawa infrastruktury wodno-ściekowej
- zwiększenie dostępności usług dla mieszkańców
- ochrona środowiska i zasobów wodnych





 Kluczowe inwestycje.

 Program unijny: (KPO) Krajowy Plan Odbudowy i Zwiększania Odporności. Działanie B3.1.1 inwestycje w zrównoważoną gospodarkę wodno-ściekową na obszarach wiejskich

### Inwestycja „Budowa sieci wodociągowej i kanalizacyjnej na terenie Gminy Przemysł”

-  Wartość całkowita: 4 007 293,59 zł
-  Dofinansowanie: 2 859 575,16 zł

 Zakres:

-  budowa 4,065 km sieci wodociągowej (Witoszyńce)
-  budowa 0,990 km kanalizacji sanitarnej (Ujkowice)
-  wdrożenie systemu SCADA - system zarządzania majątkiem sieciowym na terenie gminy
-  działania edukacyjne dla dzieci i młodzieży



### WYKRES 1 – STRUKTURA FINANSOWANIA INWESTYCJI (KPO)



#### DOFINANSOWANIE



#### WKŁAD WŁASNY



Dofinansowanie







Wkład własny



 Program: (Polski Ład) Rządowy Funduszu Polski Ład Program Inwestycji Strategicznych

 Inwestycja „Rozbudowa kanalizacji na terenie Gminy Przemysł” (realizacja 2024–2025)

-  Wartość: ok. 2,1 mln zł
-  Dofinansowanie: ok. 2,0 mln zł
-  Długość sieci: 4,17 km

 Lokalizacje: Hermanowice, Malhowice, Krówniki, Nehrybka, Pikulice, Grochowce



## WYKRES 2 – STRUKTURA FINANSOWANIA INWESTYCJI (POLSKI ŁAD)



### DOFINANSOWANIE



**95,2%**



### WKŁAD WŁASNY



**4,8%**



Dofinansowanie




Wkład własny




## Inwestycje ze środków własnych gminy:

### ➤ Budowa sieci kanalizacyjnej w miejscowościach:


- Grochowce
- Kuńkowce
- Malhowice
- Ostrów


 łączna wartość inwestycji: 430 tys. zł

 łączna długość wybudowanej sieci: 1,10 km

### ➤ Budowa sieci wodociągowej w miejscowościach:

- Grochowce
- Kuńkowce
- Łętownia
- Pikulice
- Wapowce

 łączna wartość inwestycji: 378 tys. zł

 łączna długość wybudowanej sieci 0,92 km



## WYKRES 3 – STRUKTURA DŁUGOŚCI WYBUDOWANEJ SIECI WG ŹRÓDEŁ FINANSOWANIA



KPO



Polski Ład



Środki własne



0 1 km 2 km 3 km 4 km 5 km 6 km

 KPO

 Polski Ład

 Środki własne




 Planowane inwestycje w ramach zawartych umów.

 FEPK.02 Energia i środowisko, działanie FEPK.02.08 Ochrona przyrody i różnorodności biologicznej programu regionalnego Fundusze Europejskie dla Podkarpacia na lata 2021-2027

 Inwestycja pn.: „Budowa sieci kanalizacji sanitarnej w miejscowościach położonych w Gminie Przemysław” w podziale na zadania:

 Zadanie 1: Budowa kanalizacji sanitarnej w miejscowości Ostrów

 Zadanie 2: Budowa kanalizacji sanitarnej w miejscowości Wapowce

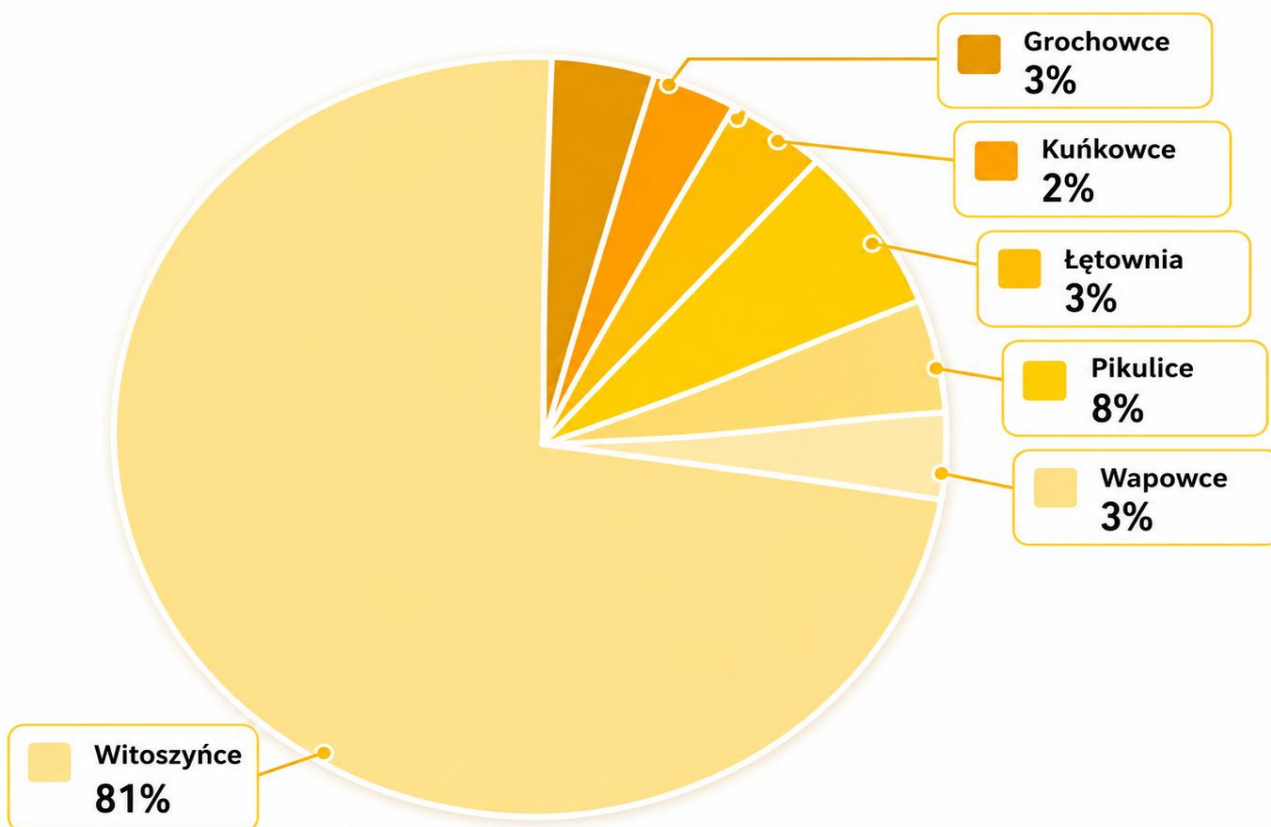
-  Budżet: 4,6 mln zł
-  Dofinansowanie: 3,4 mln zł
-  Wkład własny: 1,2 mln zł

 Efekty inwestycji

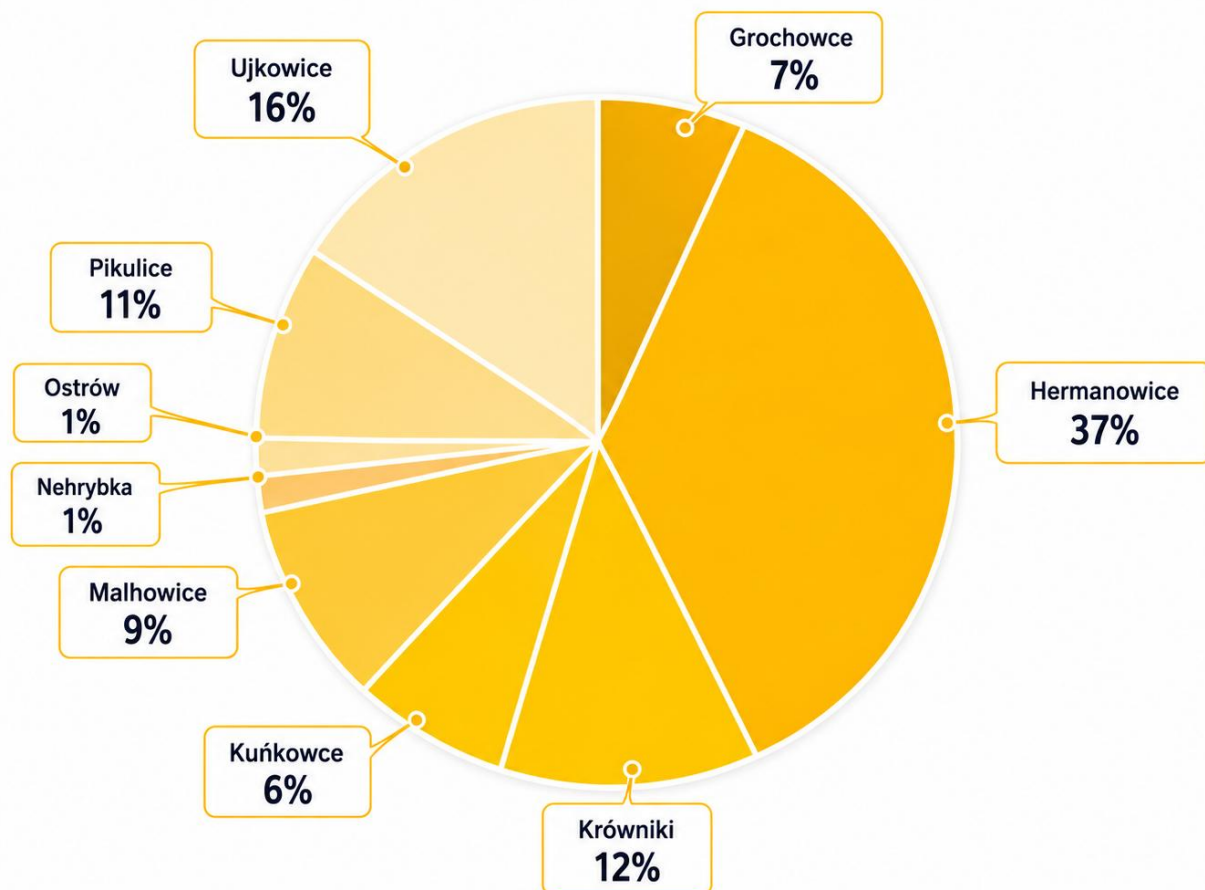
 Infrastruktura

- ponad **10 km** nowej sieci wod-kan
- zwiększenie dostępu do kanalizacji
- poprawa jakości dostaw wody

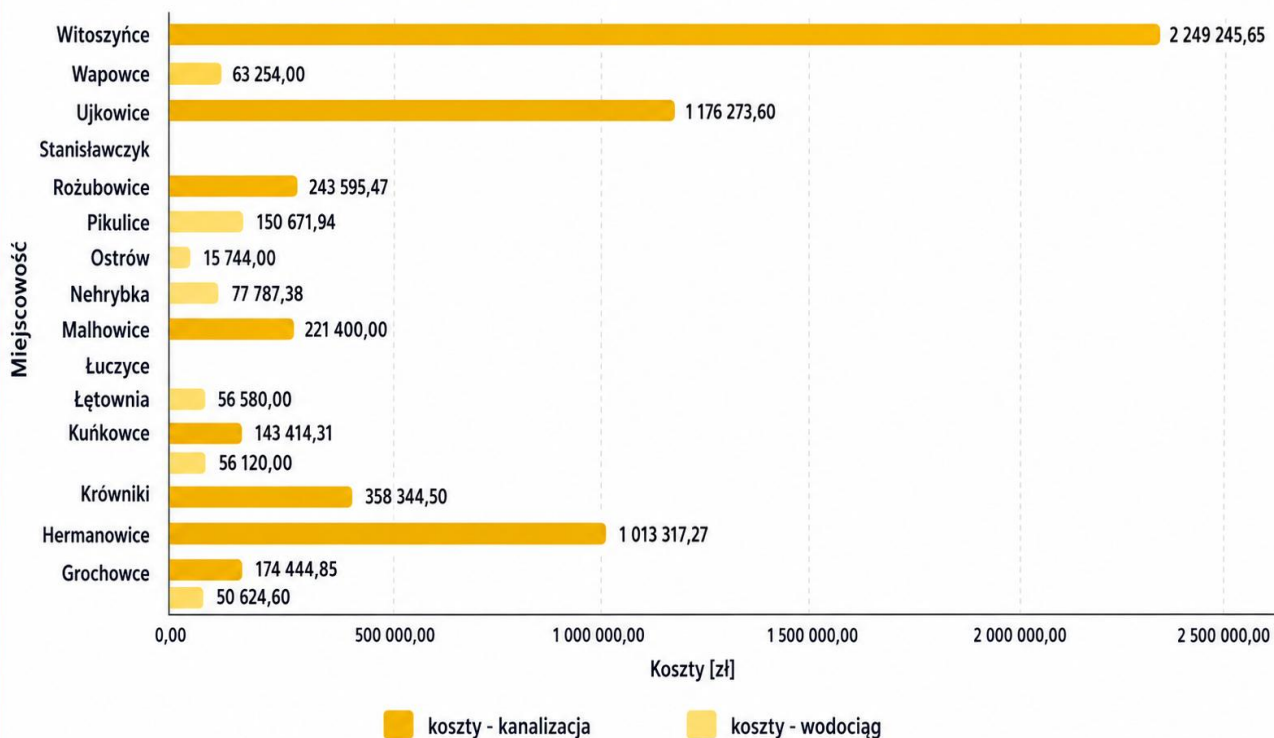
## Rozkład % zwodociągowanych miejscowości w 2025 roku



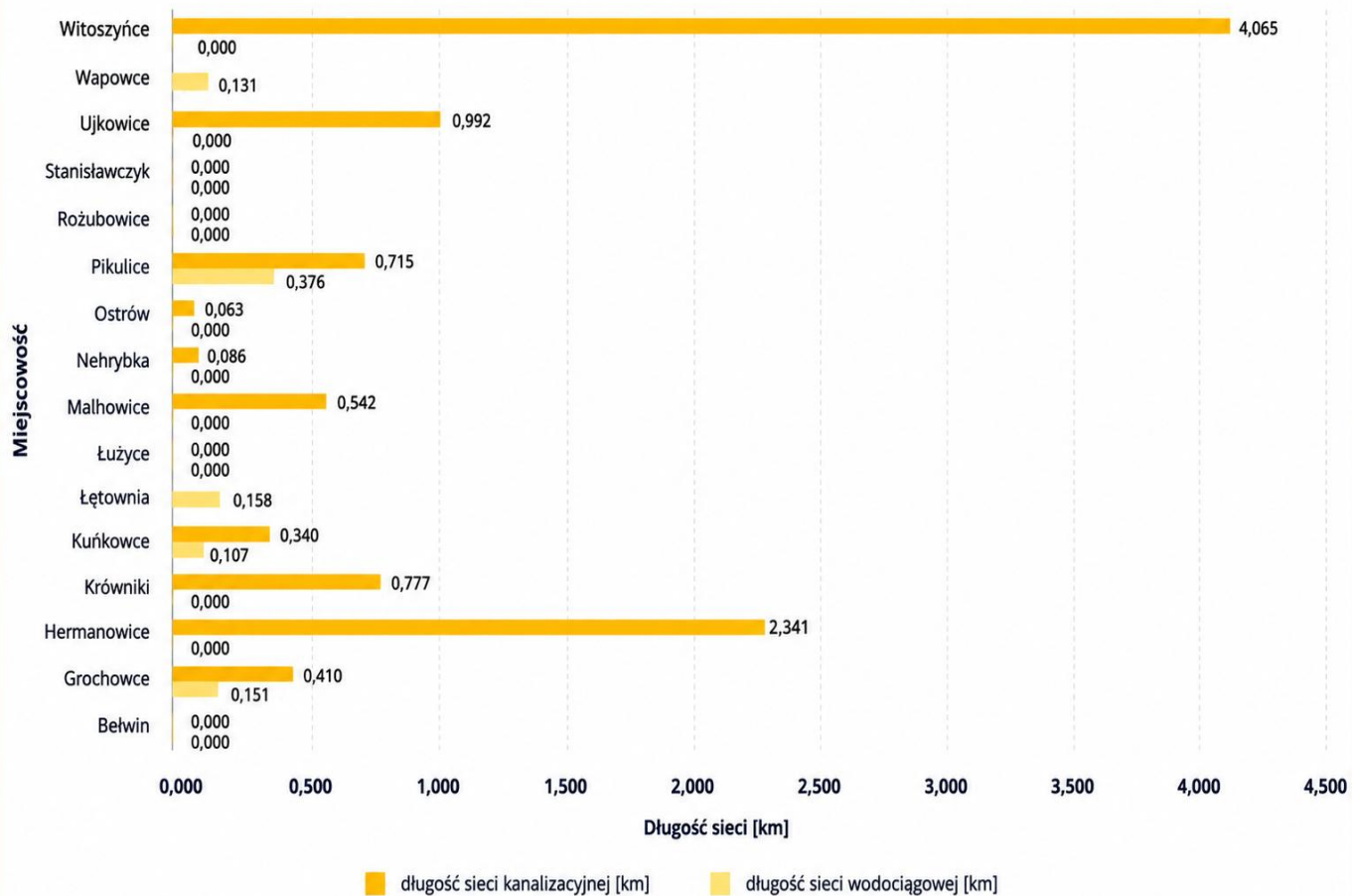
## Rozkład % skanalizowanych miejscowości w 2025 roku



## Koszty budowy sieci wodociągowo-kanalizacyjnych w podziale na poszczególne miejscowości w 2025 roku [zł]



## Długość wybudowanej sieci wod-kan w podziale na poszczególne miejscowości w 2025 roku



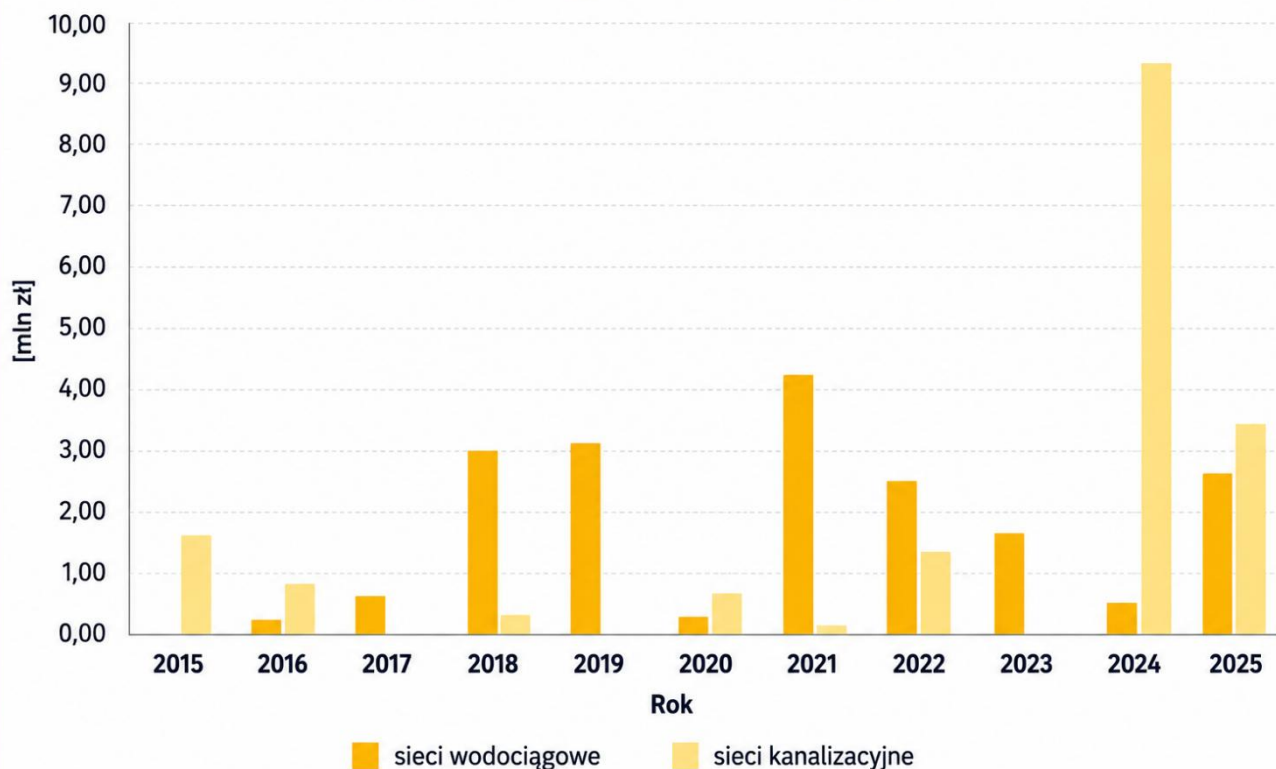
### ⚙️ Technologia

- wdrożenie systemu zarządzania (SCADA)
- możliwość rozbudowy i monitoringu systemu zarządzania majątkiem sieciowym
- 

### 👥 Społeczeństwo

- edukacja ekologiczna
- wzrost świadomości mieszkańców

### Wartość inwestycji wodociągowo-kanalizacyjnych w latach 2015–2025




Rok 2025 można ocenić jako bardzo dobry i jeden z najmocniejszych inwestycyjnie okresów w analizowanym przedziale.

#### Kluczowe obserwacje:

- Wysoki poziom inwestycji łącznych – zarówno w sieci wodociągowe, jak i kanalizacyjne
- Zrównoważenie inwestycji – w przeciwieństwie do niektórych lat wcześniejszych (np. 2024 – dominacja kanalizacji), w 2025 rozwijane są oba obszary
- Drugi najwyższy poziom inwestycji kanalizacyjnych (po rekordowym 2024)
- Znaczący wzrost inwestycji wodociągowych względem lat 2023–2024

#### Wniosek

 Rok 2025 potwierdza utrzymanie wysokiej dynamiki inwestycyjnej, zapoczątkowanej w latach 2021–2024, przy jednoczesnym przejściu do bardziej zrównoważonego rozwoju infrastruktury wodno-kanalizacyjnej.

## 10. JAŚNIEJ I NOWOCZEŚNIEJ

💡 Modernizacja oświetlenia ulicznego 2024/2025 r.

### 📌 Podsumowanie projektu

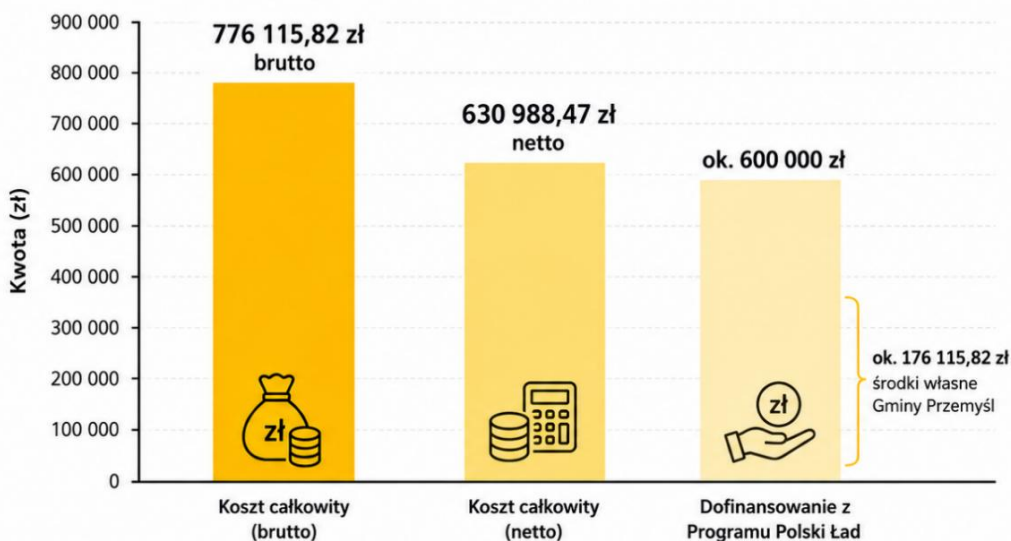
Projekt modernizacji objął wymianę 825 opraw ulicznych na energooszczędne lampy LED. Inwestycja została zrealizowana w ramach Programu Polski Ład.

### 📊 Kluczowe dane

Parametr	Wartość
💡 Liczba nowych lamp LED	825
⚡ Moc przed modernizacją	127,053 kW
📄 Moc po modernizacji	36,49 kW
💰 Koszt całkowity brutto	776 115,82 zł
😊 Lampy solarne	27 kompletów
📍 Łączna liczba opraw	1282

### 💰 Informacja finansowa

## KOSZTY MODERNIZACJI OŚWIETLENIA 💡



**Koszt całkowity**  
776 115,82 zł brutto  
630 988,47 zł netto



**Dofinansowanie**  
z Programu Polski Ład  
ok. 600 000 zł



**Środki własne**  
Gminy Przemysł  
ok. 176 115,82 zł



**Zakres inwestycji**  
wymiana 825 opraw na LED  
oraz dodatkowe prace  
montażowe



#### Efekt modernizacji:

Zmniejszenie mocy oświetlenia z 127,053 kW do 36,49 kW  
Niższe koszty energii elektrycznej i ochrona środowiska 🌱



**💡 Koszt całkowitej modernizacji oświetlenia:**

- 776 115,82 zł brutto
- 630 988,47 zł netto

**🏠 Dofinansowanie z Programu Polski Ład:**

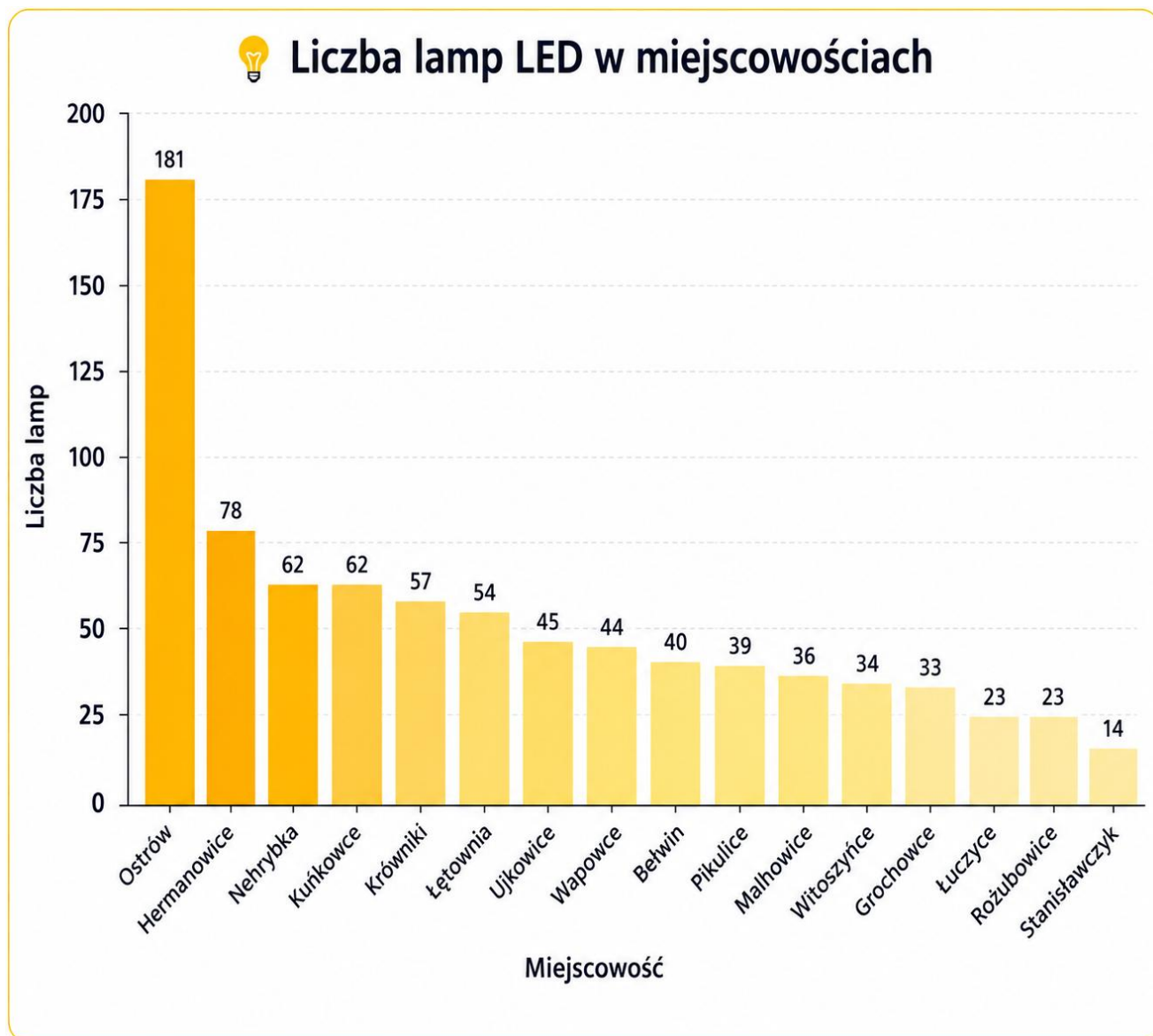
- ✅ około 600 000 zł

**🏠 Środki własne Gminy Przemysł:**

- ♦ około 176 115,82 zł

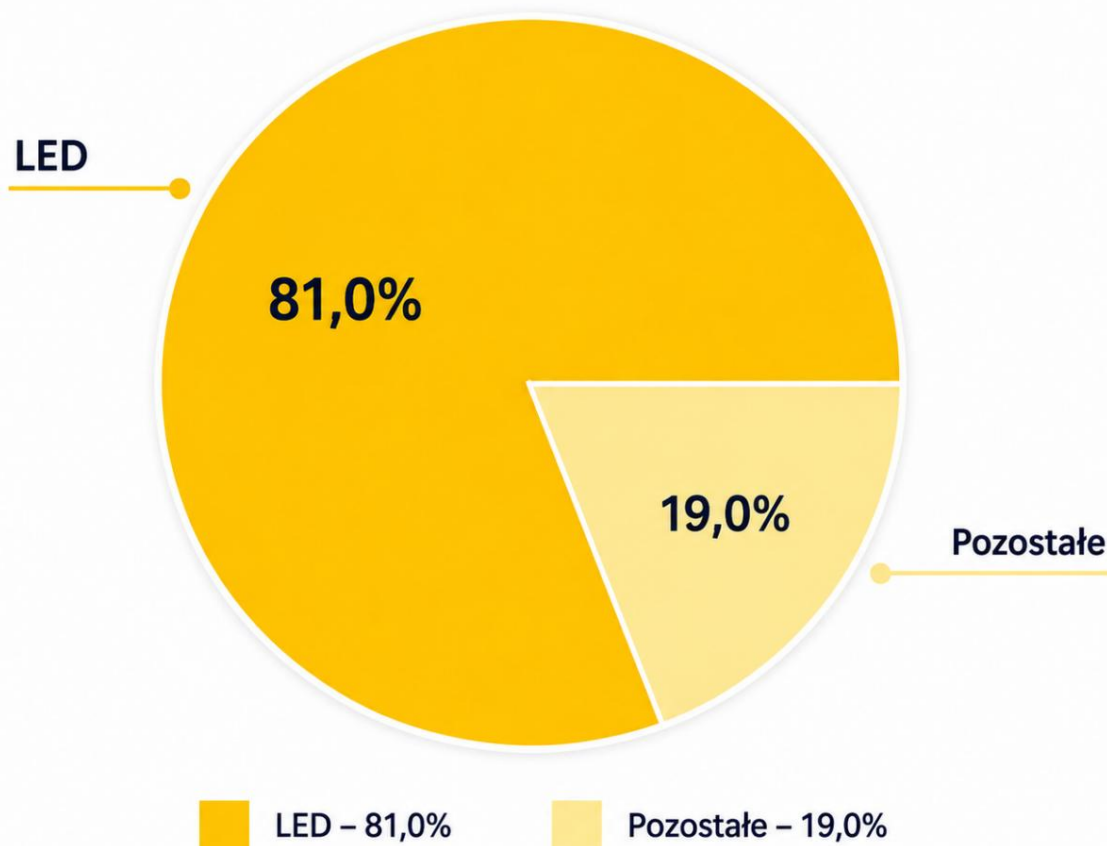
**📊 Analiza danych**

Liczba zamontowanych lamp LED w poszczególnych miejscowościach:



Udział lamp LED w całkowitej liczbie opraw:

## Udział opraw LED








### Zestawienie miejscowości

Miejscowość	Liczba lamp LED
Witoszyńce	34
Grochowce	33
Pikulice	39
Nehrybka	62
Krówniki	57
Łuczyce	23
Rożubowice	23
Malhowice	36
Stanisławczyk	14

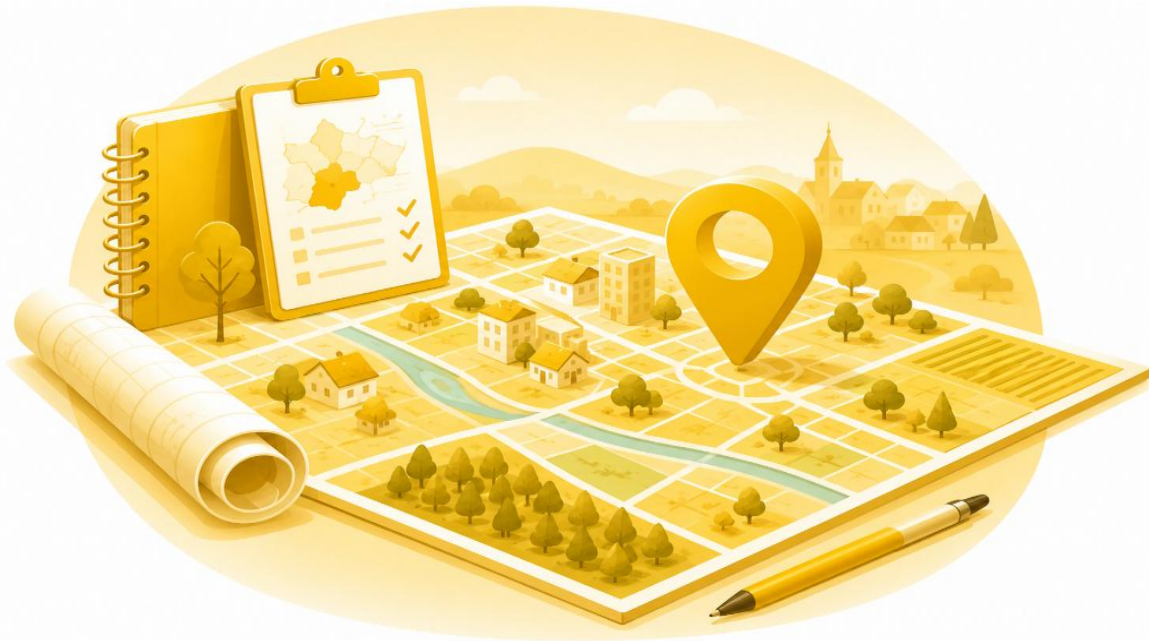
Miejscowość	Liczba lamp LED
Hermanowice	78
Wapowce	44
Bełwin	40
Łętownia	54
Kuńkowce	62
Ujkowice	45
Ostrów	181

#### Wnioski końcowe

-  Znaczące zmniejszenie zużycia energii elektrycznej
-  Poprawa efektywności energetycznej i ograniczenie emisji CO<sub>2</sub>
-  Rozbudowa infrastruktury oświetleniowej
-  Wdrożenie nowoczesnych lamp solarnych
-  Poprawa bezpieczeństwa mieszkańców

## 11. PRZESTRZEŃ, ROZWÓJ I GOSPODAROWANIE MIENIEM

### Dokumenty planistyczne



Podstawowym dokumentem określającym politykę przestrzenną Gminy Przemysł pozostaje Studium Uwarunkowań i Kierunków Zagospodarowania Przestrzennego Gminy Przemysł. Dokument ten obejmuje cały obszar gminy i wyznacza ogólne kierunki zagospodarowania przestrzennego oraz zasady rozwoju przestrzennego. Studium nie stanowi aktu prawa miejscowego, jednak jego ustalenia są wiążące przy sporządzaniu miejscowych planów zagospodarowania przestrzennego.

W związku ze zmianami ustawy o planowaniu i zagospodarowaniu przestrzennym Studium zachowuje moc obowiązującą do czasu uchwalenia planu ogólnego dla obszaru gminy, jednak nie dłużej niż do dnia 30 czerwca 2026 r.

Na terenie Gminy Przemysł obowiązuje obecnie 12 miejscowych planów zagospodarowania przestrzennego, obejmujących łącznie powierzchnię 124 ha. Oznacza to, że jedynie około 1% powierzchni gminy objęty jest miejscowymi planami zagospodarowania przestrzennego. Taki stan powoduje konieczność wydawania znacznej liczby decyzji administracyjnych dotyczących warunków zabudowy.

## Plan ogólny gminy



W 2024 r. Gmina Przemyśl rozpoczęła proces sporządzania planu ogólnego. Uchwałą Nr V/28/2024 z dnia 5 lipca 2024 r. Rada Gminy Przemyśl przystąpiła do opracowania tego dokumentu planistycznego.

We wrześniu 2024 r., w wyniku przeprowadzonego postępowania przetargowego w trybie podstawowym bez negocjacji, wyłoniono wykonawcę zadania. Najkorzystniejszą ofertę przedstawiło konsorcjum firm Delta Partner sp. z o.o. oraz Stowarzyszenie Wspierania Inicjatyw Gospodarczych DELTA PARTNER.

W okresie od 9 października 2024 r. do 15 listopada 2024 r. prowadzono nabór wniosków do aktu planowania przestrzennego. W 2025 r. ukończono zasadnicze prace planistyczne związane z opracowaniem planu ogólnego. Zakończenie całego procesu planistycznego przewidywane jest na sierpień 2026 r.

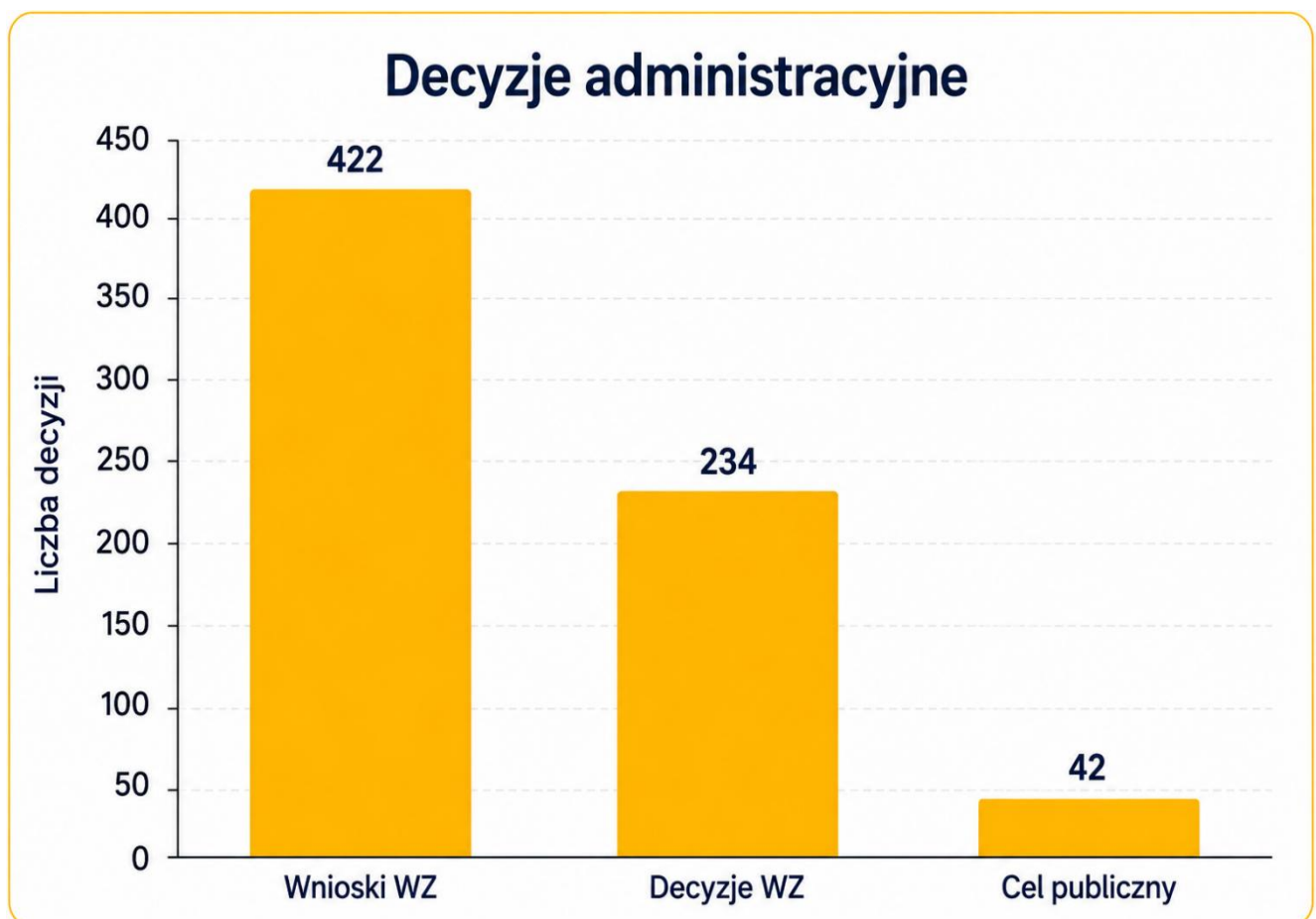
Przyjęcie planu ogólnego będzie miało istotne znaczenie dla dalszego rozwoju przestrzennego gminy, uporządkowania zasad lokalizacji zabudowy oraz zwiększenia przewidywalności polityki przestrzennej.

## **F** Decyzje administracyjne w zakresie zagospodarowania przestrzennego

W 2025 r. do Urzędu Gminy wpłynęło 416 wniosków dotyczących wydania decyzji o warunkach zabudowy. W analizowanym okresie wydano 236 decyzji o warunkach zabudowy oraz 42 decyzje o lokalizacji inwestycji celu publicznego.

Odmowy ustalenia warunków zabudowy wynikały przede wszystkim z niespełnienia przesłanek określonych w art. 61 ust. 1 ustawy o planowaniu i zagospodarowaniu przestrzennym. Warunki te muszą zostać spełnione łącznie, aby możliwe było pozytywne rozpatrzenie wniosku. Część postępowań zakończyła się również wydaniem decyzji umarzających, co było związane z wycofaniem wniosków przez inwestorów.

Duża liczba składanych wniosków o ustalenie warunków zabudowy wskazuje na utrzymujące się zainteresowanie inwestycyjne na terenie gminy, szczególnie w zakresie zabudowy mieszkaniowej oraz usługowej.



## Gospodarka nieruchomościami

### Zasób nieruchomości gminnych

Gmina Przemyśl dysponuje rozbudowanym zasobem nieruchomości komunalnych, który stanowi podstawę realizacji zadań własnych samorządu oraz prowadzenia polityki rozwoju lokalnego.

Na koniec 2025 r. zasób nieruchomości gminnych obejmował 1599 nieruchomości będących własnością gminy oraz dodatkowo 25 nieruchomości oddanych w trwały zarząd jednostkom oświatowym. Łączna powierzchnia gruntów stanowiących własność gminy wynosiła 857,3616 ha, natomiast powierzchnia gruntów pozostających w trwałym zarządzie szkół wynosiła 11,7920 ha.

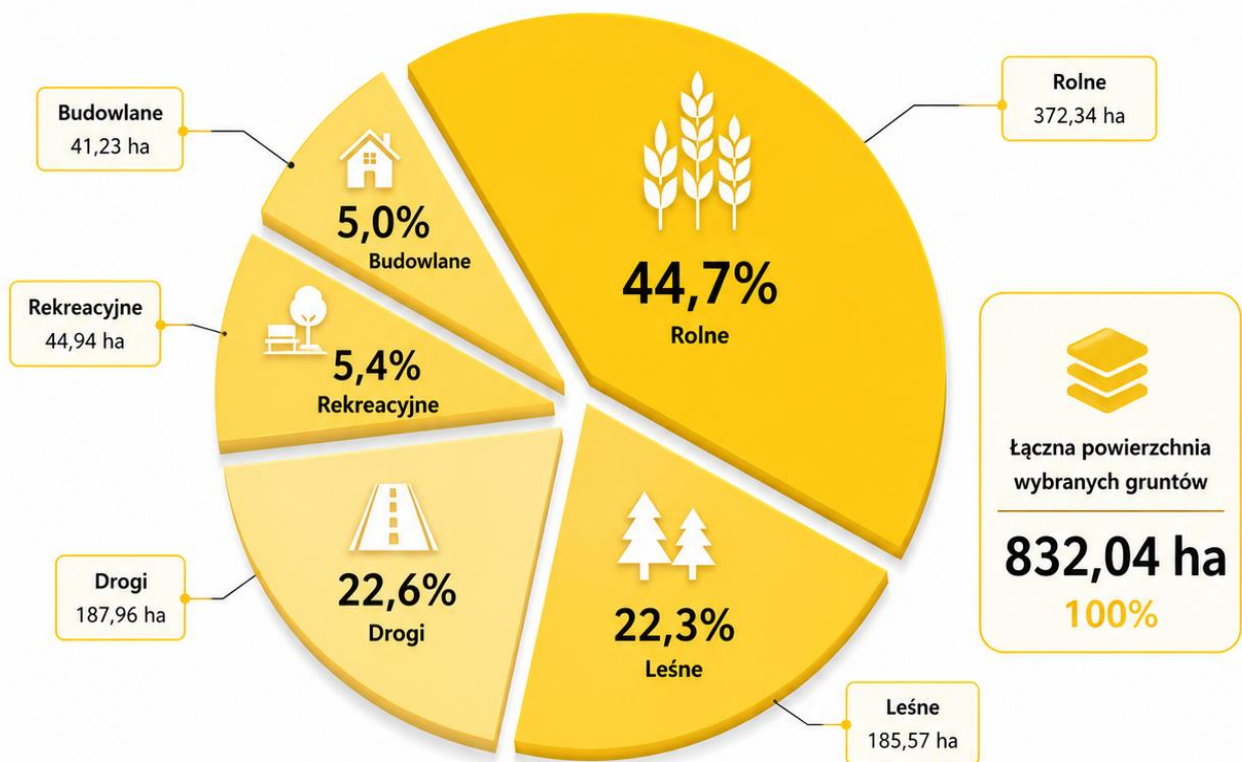
### Struktura gruntów gminnych przedstawiała się następująco:

- grunty budowlane – 248 działek o łącznej powierzchni 41,2329 ha,
- grunty rolne – 358 działek o łącznej powierzchni 372,3358 ha,
- grunty pod drogami – 825 działek o powierzchni 187,96 ha,
- grunty rekreacyjne oraz tereny forteczne – 31 działek o powierzchni 44,9356 ha,
- grunty leśne – 77 działek o powierzchni 185,5683 ha,
- grunty pod cmentarzami – 25 działek o powierzchni 7,6429 ha,
- grunty zajęte pod działalność sportową – 11 działek o powierzchni 12,9894 ha,
- grunty zajęte pod domy ludowe – 16 działek o powierzchni 2,6442 ha,
- grunty zajęte przez Ochotnicze Straże Pożarne (remizy i garaże) – 7 działek o powierzchni 1,0955 ha,
- grunt nabyty pod inwestycję budowy szkoły podstawowej – działka o powierzchni 0,9570 ha,
- grunty pozostające w trwałym zarządzie szkół – 25 działek o powierzchni 11,7920 ha.

Największą część zasobu nieruchomości stanowią grunty rolne oraz grunty przeznaczone pod drogi. Znaczny udział terenów leśnych oraz rekreacyjnych świadczy również o dużym potencjale przyrodniczym i turystycznym gminy.



# STRUKTURA GRUNTÓW GMINNYCH



Kategoria gruntów	Powierzchnia (ha)	Udział procentowy
Rolne	372,34	44,7%
Leśne	185,57	22,3%
Drogi	187,96	22,6%
Rekreacyjne	44,94	5,4%
Budowlane	41,23	5,0%
<b>RAZEM</b>	<b>832,04</b>	<b>100%</b>

\* Dane dotyczą własności Gminy Przemysł.

## Obrót nieruchomościami

W 2025 r. Gmina Przemysł nie dokonała sprzedaży nieruchomości komunalnych. W analizowanym okresie nabyto natomiast 11 działek w drodze zakupu, darowizny oraz komunalizacji.

W ramach gospodarowania zasobem nieruchomości oddano w użytkowanie, dzierżawę lub najem 217 nieruchomości lub ich części. Działania te pozwalają na efektywne wykorzystanie majątku komunalnego oraz generowanie dochodów do budżetu gminy.

## 💰 Dochody z gospodarowania nieruchomościami

W 2025 r. Gmina Przemyśl nie uzyskała dochodów ze sprzedaży mienia komunalnego. Dochody związane z bieżącym gospodarowaniem nieruchomościami przedstawiały się następująco:

- dochody z najmu i dzierżawy – 155 237,21 zł,
- opłaty z tytułu użytkowania wieczystego – 10 017,33 zł.

Uzyskane wpływy stanowią ważny element dochodów własnych gminy i potwierdzają zasadność utrzymywania aktywnej polityki gospodarowania majątkiem komunalnym.

## 🏡 Inwestycje i zagospodarowanie gruntów



**17 czerwca 2025 r.** Wójt Gminy Przemyśl podpisał akt notarialny dotyczący zakupu działki o powierzchni **1,1865 ha**, zlokalizowanej pomiędzy sołectwami **Ostrów** i **Kuńkowce** przy drodze wojewódzkiej nr **884**.

💰 Wartość zakupu nieruchomości, zgodnie z uchwałą Rady Gminy Przemyśl, wyniosła **668 688,15 zł**.

🏠 Zakup działki stanowi pierwszy i strategiczny etap przygotowań do budowy **nowoczesnej szkoły na terenie Gminy Przemyśl**.

👥 Planowana inwestycja ma na celu stworzenie nowoczesnej infrastruktury edukacyjnej odpowiadającej potrzebom mieszkańców oraz dynamicznemu rozwojowi gminy.

📖 Nowa placówka będzie pełnić ważną funkcję społeczną i edukacyjną, wzmacniając potencjał rozwojowy gminy oraz poprawiając dostępność usług publicznych dla mieszkańców.

## Cmentarze komunalne

### Zarządzanie cmentarzami

Na terenie Gminy Przemyśl funkcjonuje 11 cmentarzy komunalnych. Gmina odpowiada za ich bieżące utrzymanie, administrowanie oraz zapewnienie możliwości pochówku mieszkańców.

W 2025 r. na cmentarzach komunalnych dokonano 84 pochówków.

Ze względu na ograniczoną dostępność miejsc grzebalnych planowane jest poszerzenie istniejących cmentarzy w Kuńkowcach i Hermanowicach oraz utworzenie nowego cmentarza w miejscowości Łętownia.

### Inwestycje i utrzymanie cmentarzy

W analizowanym okresie nie realizowano większych remontów ani modernizacji cmentarzy komunalnych.

W ramach bieżących działań inwestycyjnych wykonano odcinek chodnika na cmentarzu w miejscowości Pikulice. Zadanie zostało zrealizowane ze środków funduszu sołectkiego, a jego koszt wyniósł 2 409,37 zł.

Ponadto dokonano zakupu materiałów przeznaczonych do wykonania chodnika na cmentarzu w miejscowości Łuczyce na kwotę 6 039,60 zł.

Nie było możliwości wyodrębnienia pełnych kosztów utrzymania cmentarzy, ponieważ wydatki związane z koszeniem ujmowane są wspólnie z innymi zadaniami bieżącymi.

## Rolnictwo

### Struktura użytków rolnych

Gmina Przemyśl posiada rolniczy charakter znacznej części swojego obszaru. Łączna struktura użytków rolnych wskazuje na dominację gruntów ornych oraz trwałych użytków zielonych.

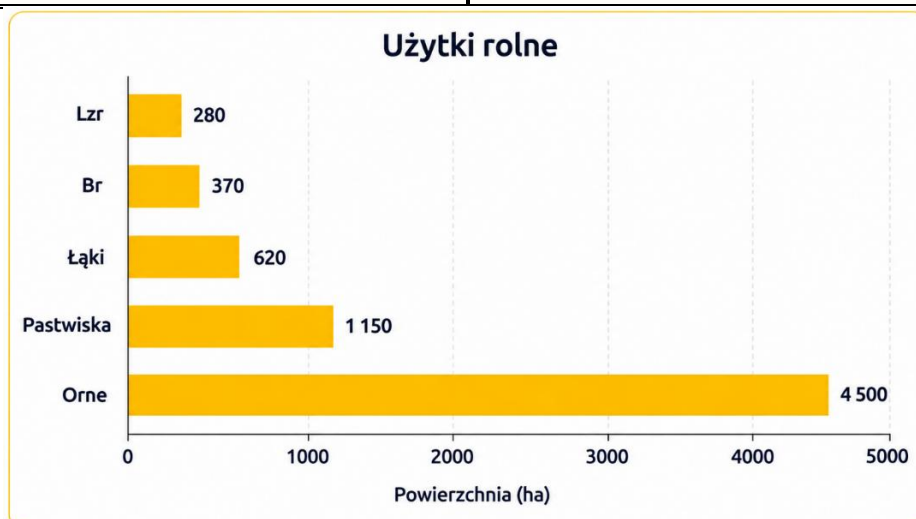
Powierzchnia poszczególnych kategorii użytków rolnych przedstawiała się następująco:

- grunty rolne zabudowane (Br) – 271,6479 ha,
- grunty zadrzewione i zakrzewione na użytkach rolnych (Lzr) – 231,7236 ha,
- łąki trwałe (Ł) – 423,5007 ha,
- pastwiska trwałe (Ps) – 883,9339 ha,
- grunty orne (R) – 4534,6791 ha,
- sady (S) – 19,3875 ha,
- grunty pod rowami (W) – 29,4934 ha,
- grunty pod stawami (Wsr) – 46,0078 ha,
- nieużytki (N) – 21,8344 ha.

Największy udział w strukturze użytkowania gruntów mają grunty orne, co świadczy o utrzymującym się znaczeniu produkcji roślinnej w lokalnym rolnictwie.

### Użytki rolne

Rodzaj	Powierzchnia
Orne	4534.68
Pastwiska	883.93
Łąki	423.5
Br	271.65
Lzr	231.72



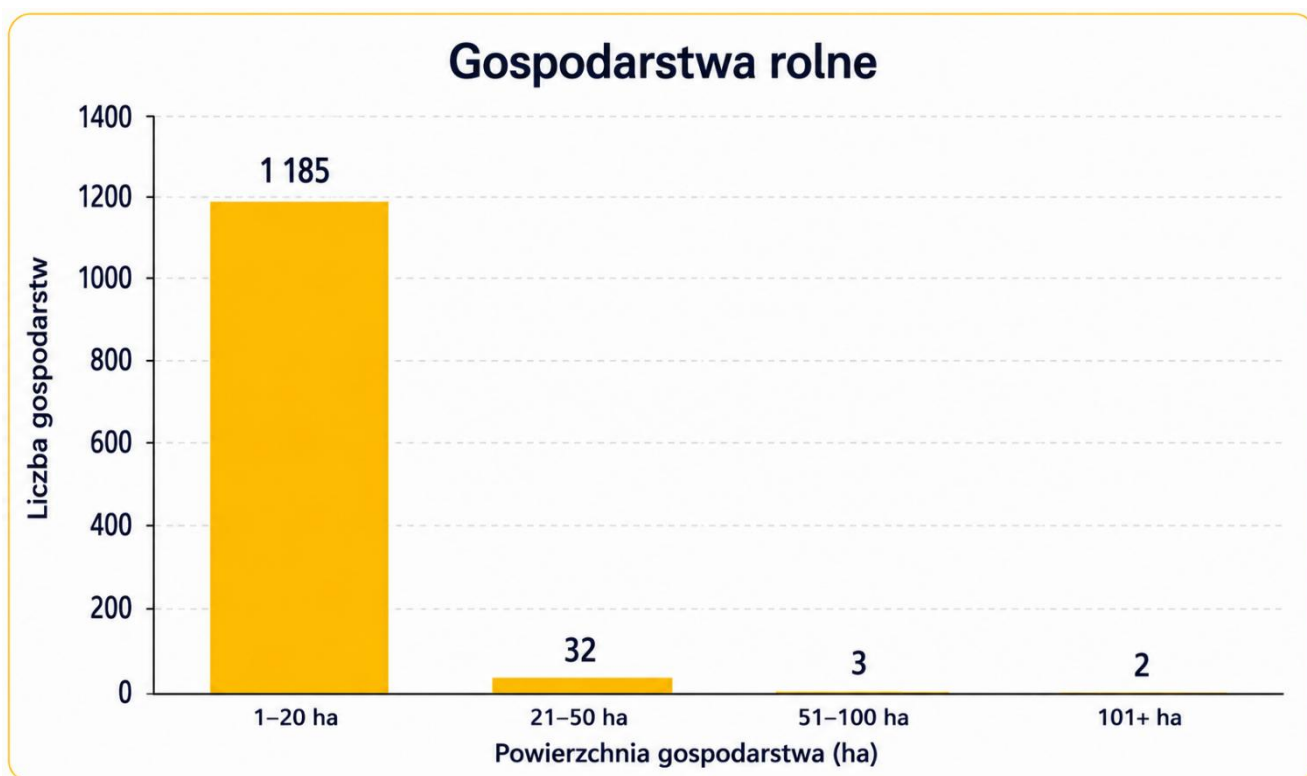
## Struktura gospodarstw rolnych

Na terenie Gminy Przemysł dominują gospodarstwa rolne o małej i średniej powierzchni.

Według danych za 2025 r. funkcjonowały:

Zakres	Liczba
1-20 ha	1186
21-50 ha	24
51-100 ha	6
101+ ha	2

Struktura ta potwierdza rozdrobniony charakter rolnictwa na terenie gminy.



## Kierunki produkcji rolniczej

Dominującym kierunkiem produkcji rolnej na terenie Gminy Przemysł pozostaje produkcja roślinna. Produkcja zwierzęca występuje sporadycznie i ma ograniczone znaczenie gospodarcze.

Brak jest wyraźnie wykształconych lokalnych specjalizacji rolniczych.

🌲 Leśnictwo

### 🌲 Zasoby leśne

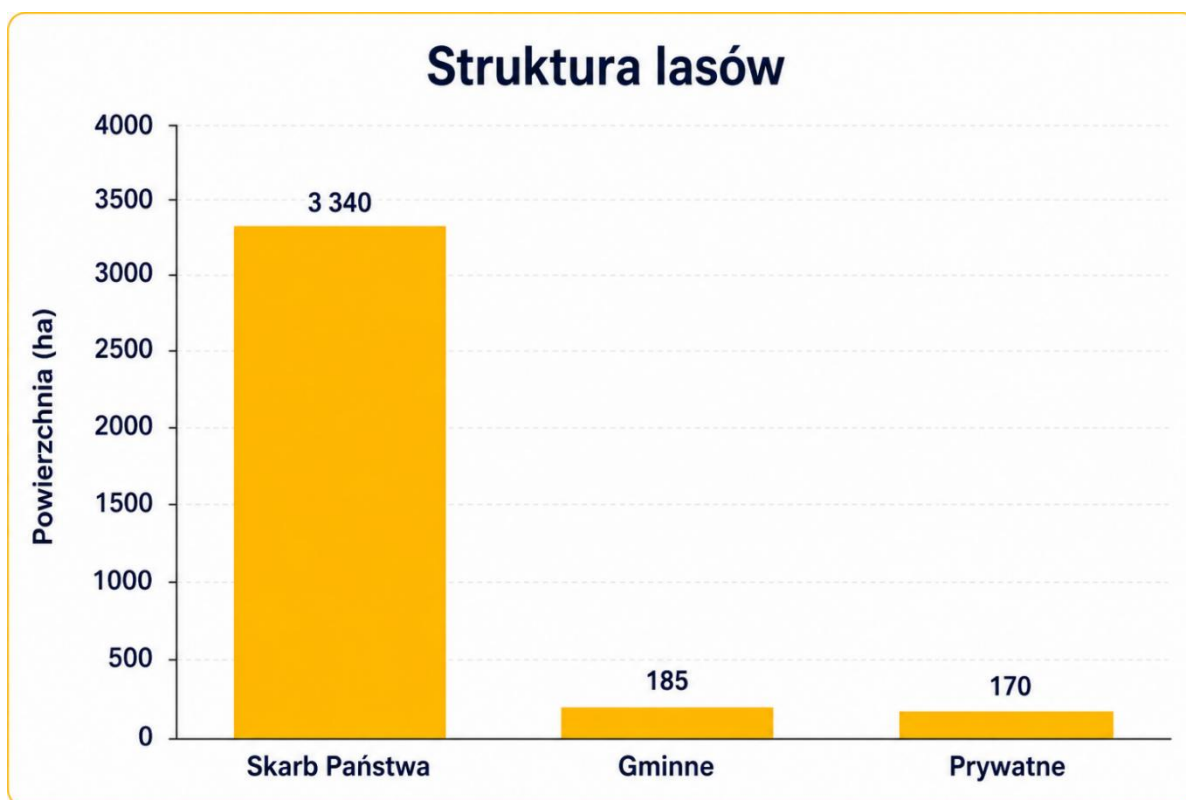
Lasy stanowią istotny element środowiska przyrodniczego Gminy Przemysł oraz mają znaczący wpływ na walory krajobrazowe i ekologiczne obszaru.

Łączna powierzchnia lasów na terenie gminy wynosi 3698,0270 ha, co stanowi 34,11% powierzchni gminy.

**Struktura własności lasów przedstawia się następująco:**

Własność	Powierzchnia
Skarb Państwa	3347.38
Gminne	177.41
Prywatne	173.24

Znaczny udział terenów leśnych wpływa korzystnie na warunki klimatyczne, retencję wód oraz zachowanie bioróżnorodności.



## Gospodarka leśna

W 2025 r. w lasach gminnych prowadzono działania związane z utrzymaniem oraz ochroną drzewostanu.

W ramach prac wykonano:

- meliorację wstępną w oddziale lasu w miejscowości Grochowce (oddział 8d) na powierzchni 1,0 ha,
- zabezpieczenie chemiczne drzew na uprawie jodły w miejscowości Hermanowice (oddziały 10a, 10b i 10c) na powierzchni 1,20 ha.
- 

W 2025 r. pozyskano 403,98 m<sup>3</sup> drewna.

Prowadzone działania miały na celu poprawę kondycji lasów gminnych oraz ochronę młodych nasadzeń przed uszkodzeniami i chorobami.

## Ochrona środowiska i formy ochrony przyrody

Gmina Przemyśl posiada wyjątkowo wysokie walory przyrodnicze i krajobrazowe. Na jej terenie występują liczne formy ochrony przyrody ustanowione na podstawie ustawy o ochronie przyrody.

## Rezerваты przyrody

Na obszarze gminy funkcjonują dwa rezerваты przyrody:

1. Rezerwat przyrody „Szachownica w Krównikach”, ustanowiony pierwotnie Zarządzeniem Ministra Leśnictwa i Przemysłu Drzewnego z dnia 16 września 1974 r. Obecnie podstawę funkcjonowania rezerwatu stanowi Zarządzenie Regionalnego Dyrektora Ochrony Środowiska w Rzeszowie z dnia 6 października 2017 r.
2. Rezerwat przyrody „Przełom Hołubli”, ustanowiony Zarządzeniem Ministra Ochrony Środowiska, Zasobów Naturalnych i Leśnictwa z dnia 11 grudnia 1995 r. Aktualnie obowiązującą podstawę prawną stanowi Zarządzenie Regionalnego Dyrektora Ochrony Środowiska w Rzeszowie z dnia 30 października 2017 r.

## **Obszary chronionego krajobrazu i Natura 2000**

Na terenie gminy znajdują się również:

- Park Krajobrazowy Pogórza Przemyskiego,
- Przemysko-Dynowski Obszar Chronionego Krajobrazu,
- obszar Natura 2000 „Pogórze Przemyskie”,
- obszar Natura 2000 „Ostoja Przemyska”,
- obszar Natura 2000 „Rzeka San”.

Obecność licznych form ochrony przyrody świadczy o wysokiej wartości środowiska naturalnego oraz nakłada szczególne obowiązki związane z prowadzeniem polityki przestrzennej i inwestycyjnej.

### **Pomniki przyrody**

Na terenie Gminy Przemysł znajduje się 6 pomników przyrody, w tym głównie okazałe dęby szypułkowe oraz buk pospolity.

#### **Do najcenniejszych obiektów należą:**

- dąb szypułkowy o obwodzie 591 cm i wysokości 22 m,
- dąb szypułkowy o obwodzie 550 cm i wysokości 26 m,
- buk pospolity o wysokości 36 m i obwodzie 481 cm,
- pomniki przyrody „Stefan” i „Jadwiga”, ustanowione w 2018 r.

### **Użytek ekologiczny**

Na terenie miejscowości Krówniki funkcjonuje użytek ekologiczny „Szachownica w Krównikach”, ustanowiony Rozporządzeniem Nr 83/05 Wojewody Podkarpackiego z dnia 14 listopada 2005 r.

## Opieka nad zwierzętami bezdomnymi

### Program opieki nad zwierzętami bezdomnymi

Gmina Przemyśl realizuje zadania wynikające z ustawy o ochronie zwierząt poprzez coroczne uchwalanie Programu opieki nad zwierzętami bezdomnymi oraz zapobiegania bezdomności zwierząt.

Program na 2025 r. został przyjęty Uchwałą Nr XVIII/112/2025 Rady Gminy Przemyśl z dnia 12 marca 2025 r.

Głównym celem programu jest ograniczenie zjawiska bezdomności zwierząt oraz zapewnienie właściwej opieki zwierzętom przebywającym na terenie gminy.

### Realizacja programu

W 2025 r. Gmina Przemyśl podpisała umowę z Panią Agnieszką Paczkowską prowadzącą działalność gospodarczą pod nazwą „ARKA” Agnieszka Paczkowska z siedzibą przy ul. Sybiraków 34/1 w Przemyślu.

W ramach zawartej umowy wykonawca realizował zadania związane z:

- odławianiem bezdomnych zwierząt,
- zabezpieczeniem zwierząt pozostających bez opieki,
- zapewnieniem opieki weterynaryjnej,
- leczeniem rannych i chorych zwierząt.

W 2025 r. opieką objęto 2 psy oraz 10 kotów. System finansowania usług oparty był na rozliczeniu według liczby zwierząt objętych opieką.

Gmina zapewniła również możliwość czasowego umieszczania zwierząt gospodarskich odebranych właścicielom. W 2025 r. nie wystąpiła konieczność skorzystania z tej formy pomocy.

## **Finansowanie programu**

Na realizację programu opieki nad zwierzętami bezdomnymi oraz zapobiegania bezdomności zwierząt w 2025 r. przeznaczono środki finansowe w wysokości 143 000,00 zł.

## **Podsumowanie**

Rok 2025 w obszarze przestrzeni i nieruchomości charakteryzował się kontynuacją działań związanych z planowaniem przestrzennym, gospodarowaniem zasobem nieruchomości komunalnych oraz ochroną walorów przyrodniczych Gminy Przemyśl.

Szczególnie istotnym przedsięwzięciem było zaawansowanie prac nad planem ogólnym gminy, który w przyszłości stanie się podstawowym narzędziem prowadzenia polityki przestrzennej. Jednocześnie utrzymująca się duża liczba wniosków o wydanie decyzji o warunkach zabudowy wskazuje na aktywność inwestycyjną mieszkańców i potrzebę dalszego uporządkowania procesów zagospodarowania przestrzennego.

Gmina kontynuowała również racjonalne gospodarowanie zasobem nieruchomości komunalnych, utrzymywała infrastrukturę cmentarną, realizowała działania związane z ochroną środowiska oraz prowadziła zadania w zakresie opieki nad zwierzętami bezdomnymi.

Duży udział terenów leśnych, liczne obszary chronione oraz bogactwo walorów przyrodniczych stanowią istotny potencjał rozwojowy Gminy Przemyśl, wymagający jednocześnie zachowania równowagi pomiędzy rozwojem inwestycyjnym a ochroną środowiska naturalnego.






## 12. PRZEJRZYŚĆ I REALIZACJA ZADAŃ PUBLICZNYCH

### Zamówienia publiczne

#### Transparentne i skuteczne zarządzanie inwestycjami

W 2025 roku Gmina Przemyśl prowadziła postępowania przetargowe zarówno w ramach ustawy Prawo Zamówień Publicznych, jak i postępowania sektorowe poniżej progów unijnych.

Postępowania dotyczyły przede wszystkim:

-  robót budowlanych,
-  usług komunalnych,
-  infrastruktury wodno-kanalizacyjnej,
-  dostaw sprzętu i systemów informatycznych,
-  realizacji inwestycji drogowych.

**Łączna wartość wszystkich postępowań przekroczyła 16,9 mln zł.**

Istotnym elementem była wysoka konkurencyjność postępowań – średnio ponad 4 oferty przypadają na jedno postępowanie prowadzone w ramach PZP.

#### Skala postępowań w 2025 roku

	Z zastosowaniem PZP	Sektorowe poniżej progów unijnych
Liczba wszystkich postępowań w 2025 r.	32	7
Łączna wartość udzielonych zamówień brutto	12 715 741 ,85 zł	4 240 003,84 zł
Udział zamówień w budżecie	15,14 %	5,05 %



#### Tryb udzielania zamówień

	Z zastosowaniem PZP		Sektorowe poniżej progów unijnych	
	Liczba postępowań	Wartość zamówień wg trybów	Liczba postępowań	Wartość zamówień wg trybów
Przetarg nieograniczony	1	3 842 367,84 zł	6	4 211 939,62 zł
Przetarg ograniczony	0	0	0	0
Tryb podstawowy	31	8 873 374,01 zł	0	0
Zamówienie z wolnej ręki	0	0	1	28 064,22 zł
Zapytanie ofertowe	0	0	0	0

## Największe zamówienia

- 🚧 Roboty budowlane

Największym zadaniem była:

🟡 „Przebudowa dróg gminnych i wewnętrznych w ramach usuwania skutków klęsk żywiołowych”

💰 Wartość: 2 328 413 zł

- 💧 Infrastruktura wodno-kanalizacyjna

Największe zadania sektorowe:

🔌 budowa sieci wodociągowej w Witoszyńcach,

🚰 budowa kanalizacji sanitarnej w Ujkowicach.

Łączna wartość dwóch części inwestycji przekroczyła: 3 425 000 zł

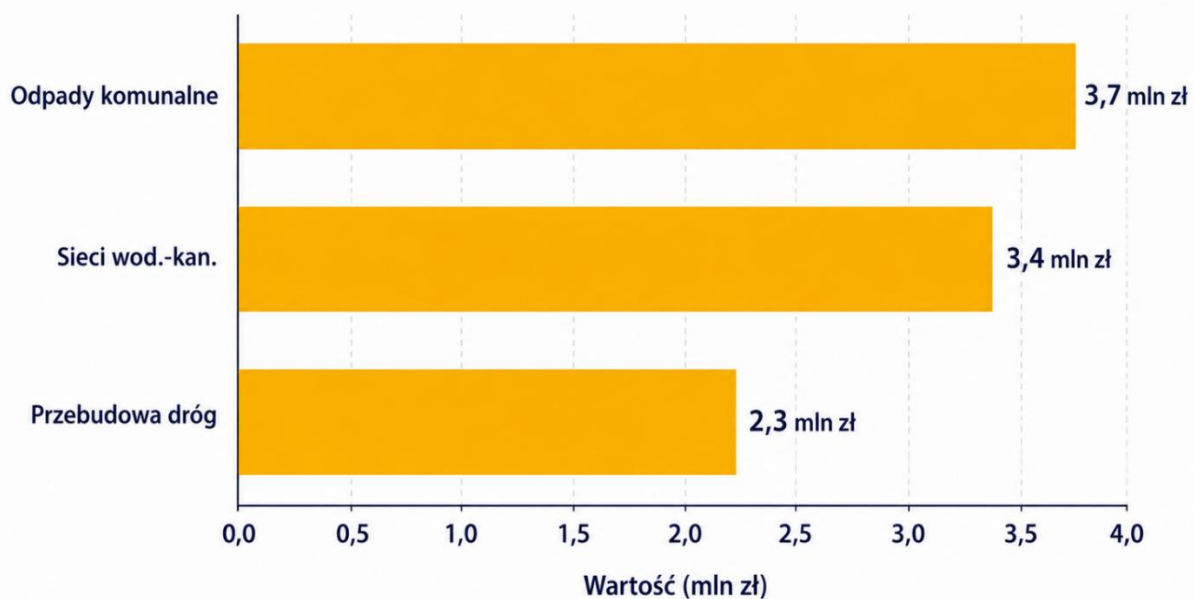
- ♻️ Gospodarka odpadami

Największą usługą było:

🟡 Odbiór i zagospodarowanie odpadów komunalnych





💰 Wartość: 3 695 061 zł

### Największe zamówienia



## 13. LOKALNA GOSPODARKA I RYNEK PRACY

Źródło: dane Powiatowego Urzędu Pracy w Przemyślu, stan na 31.12.2025 r.; dane z rejestru działalności gospodarczej Gminy Przemyśl za 2025 r.

 <b>386</b> zarejestrowanych bezrobotnych	 <b>46,4%</b> udział kobiet w bezrobociu	 <b>516</b> podmiotów gospodarczych	 <b>184</b> wnioski CEIDG w 2025 r.
---	--	---	---

### Syntetyczna ocena sytuacji

**Rynek pracy Gminy Przemyśl w 2025 r.** charakteryzował się umiarkowanym poziomem bezrobocia oraz stabilną bazą przedsiębiorczości lokalnej. Na dzień 31 grudnia 2025 r. w gminie zarejestrowanych było 386 osób bezrobotnych, a w ciągu roku w rejestrach pojawiły się 423 osoby, przy 438 wyrejestrowaniach. Oznacza to, że odpływ z ewidencji był nieznacznie większy niż napływ, co można uznać za pozytywny sygnał stabilizacji. Jednocześnie 132 osoby pozostawały bez pracy powyżej 24 miesięcy, co wskazuje na istotne znaczenie działań ukierunkowanych na aktywizację długotrwale bezrobotnych.

### Bezrobocie rejestrowane – najważniejsze wskaźniki

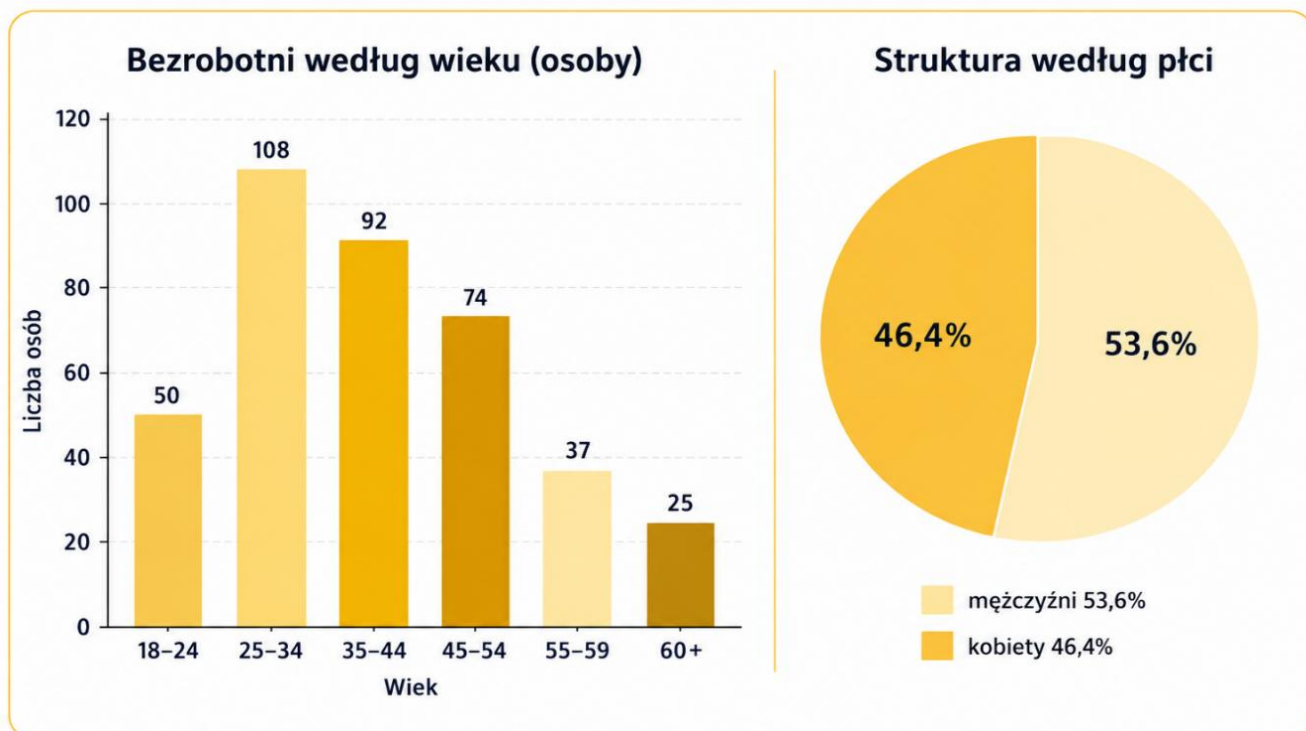
Wskaźnik	Wartość	Komentarz
Bezrobotni zarejestrowani na 31.12.2025 r.	386 osób	poziom bazowy dla oceny rynku pracy w gminie
Udział kobiet wśród bezrobotnych	46,4%	struktura płci zbliżona do równowagi, z przewagą mężczyzn
Napływ do bezrobocia w 2025 r.	423 osoby, w tym 197 kobiet	liczba osób nowo zarejestrowanych w ciągu roku
Wyrejestrowania w 2025 r.	438 osób, w tym 208 kobiet	odpływ z rejestru przewyższył napływ o 15 osób
Stopa bezrobocia w woj. podkarpackim	9,3%	punkt odniesienia na poziomie regionalnym

Wskaźnik	Wartość	Komentarz
Stopa bezrobocia w powiecie przemyskim	16,3%	poziom powiatu pozostaje wyższy niż średnia wojewódzka
Stopa bezrobocia w mieście Przemysł	10,5%	dane dostępne dla miasta, nie dla gminy wiejskiej
Stopa bezrobocia w Gminie Przemysł	nie dotyczy	zgodnie z metodologią GUS/PUP stopa bezrobocia nie jest wyliczana na poziomie gmin

*Uwaga metodologiczna: stopa bezrobocia rejestrowana jest publikowana dla miast i powiatów, nie dla gmin wiejskich.*

### 👤 Profil osób bezrobotnych

Najliczniejszą grupę wiekową wśród zarejestrowanych bezrobotnych stanowiły osoby w wieku 25-34 lata (108 osób, 28,0%). Drugą co do wielkości grupą były osoby w wieku 35-44 lata (92 osoby, 23,8%). Łącznie osoby w wieku 25-44 lata odpowiadały za ponad połowę rejestru, co wskazuje, że wyzwania rynku pracy dotyczą przede wszystkim osób w wieku najwyższej aktywności zawodowej.




Grupa wieku	Liczba osób	Udział w ogóle bezrobotnych
18-24	50	13,0%
25-34	108	28,0%
35-44	92	23,8%
45-54	74	19,2%
55-59	37	9,6%
60+	25	6,5%

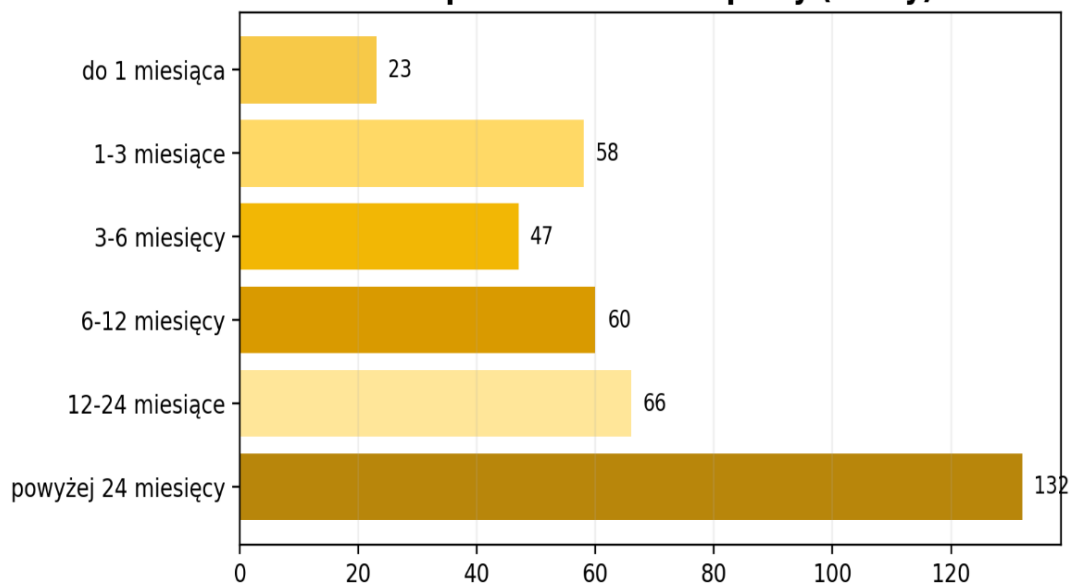
#### Wykształcenie i czas pozostawania bez pracy

Struktura bezrobocia według wykształcenia pokazuje, że najwięcej bezrobotnych posiadało wykształcenie policealne lub średnie zawodowe/branżowe (100 osób) oraz zasadnicze zawodowe/branżowe (98 osób). Wymaga to ścisłego powiązania działań aktywizacyjnych z rzeczywistym popytem pracodawców oraz dopasowaniem kwalifikacji do dominujących branż gospodarki lokalnej.

Poziom wykształcenia	Liczba osób	Udział
wyższe	53	13,7%
policealne i średnie zawodowe/branżowe	100	25,9%
średnie ogólnokształcące	50	13,0%
zasadnicze zawodowe/branżowe	98	25,4%
gimnazjalne, podstawowe i poniżej	85	22,0%

 Szczególnym wyzwaniem pozostaje długotrwałe bezrobocie: 132 osoby pozostawały bez pracy powyżej 24 miesięcy, co stanowi 34,2% wszystkich zarejestrowanych bezrobotnych. To grupa wymagająca najbardziej kompleksowego wsparcia: doradztwa zawodowego, pośrednictwa pracy, szkoleń, staży, prac społecznie użytecznych oraz narzędzi przeciwdziałających dezaktywizacji społecznej.

### Czas pozostawania bez pracy (osoby)







### Przedsiębiorczość i struktura lokalnej gospodarki

W 2025 r. na terenie Gminy Przemysł funkcjonowało 516 podmiotów gospodarczych. W porównaniu z rokiem poprzednim liczba firm była niemal stabilna (517 podmiotów rok wcześniej). Dominujące sektory działalności to budownictwo, handel i naprawa pojazdów, transport i gospodarka magazynowa oraz przetwórstwo przemysłowe.

### Najliczniejsze sektory gospodarki (liczba działalności)



			
<b>27,33%</b>	<b>17,44%</b>	<b>10,08%</b>	<b>10,08%</b>
<b>budownictwo</b>	<b>handel i naprawa pojazdów</b>	<b>transport i magazynowanie</b>	<b>przetwórstwo przemysłowe</b>

## Rejestr CEIDG

Aktywność administracyjna przedsiębiorców w CEIDG obejmowała 184 wnioski, w tym 79 wniosków złożonych spoza obszaru działania gminy. Najczęściej składano wnioski o zmianę wpisu (78), zmianę z zawieszeniem (44) oraz zmianę ze wznowieniem (32).

Rodzaj wniosku	Liczba	Udział w 184 wnioskach
Założenie działalności	11	6,0%
Zmiana wpisu	78	42,4%
Zmiana z zawieszeniem	44	23,9%
Zmiana ze wznowieniem	32	17,4%
Zmiana z zakończeniem	4	2,2%
Zakończenie działalności	15	8,2%

## Struktura branżowa podmiotów gospodarczych

Sekcja PKD	Liczba	Udział
F. Budownictwo	141	27,33%
G. Handel hurtowy i detaliczny; naprawa pojazdów	90	17,44%
C. Przetwórstwo przemysłowe	52	10,08%
H. Transport i gospodarka magazynowa	52	10,08%
Q. Opieka zdrowotna i pomoc społeczna	38	7,36%
M. Działalność profesjonalna, naukowa i techniczna	25	4,84%
N. Administrowanie i działalność wspierająca	21	4,07%
J. Informacja i komunikacja	12	2,33%
O. Administracja publiczna i obrona narodowa	12	2,33%
I. Zakwaterowanie i gastronomia	11	2,13%
R. Kultura, rozrywka i rekreacja	11	2,13%
T. Gospodarstwa domowe	11	2,13%
K. Finanse i ubezpieczenia	10	1,94%
S. Pozostała działalność usługowa	9	1,74%

Sekcja PKD	Liczba	Udział
A. Rolnictwo, leśnictwo, łowiectwo i rybactwo	8	1,55%
L. Obsługa rynku nieruchomości	6	1,16%
P. Edukacja	6	1,16%
E. Dostawa wody; odpady; rekultywacja	1	0,19%
B. Górnictwo i wydobywanie	0	0,00%
D. Energia elektryczna, gaz, para	0	0,00%

*W 2025 r. weszła w życie zaktualizowana klasyfikacja PKD 2025, co może wpływać na sposób raportowania branż w kolejnych latach.*

### Wnioski

Rynek pracy Gminy Przemyśl w 2025 r. był stabilny, ale wymaga dalszego wsparcia osób długotrwale bezrobotnych oraz wzmocnienia lokalnej przedsiębiorczości. Największy potencjał rozwojowy koncentruje się w sektorach usługowo-produkcyjnych i budowlanych, które tworzą lokalny popyt na kwalifikacje zawodowe. Kluczowe znaczenie będzie miało łączenie instrumentów rynku pracy z potrzebami przedsiębiorców oraz bieżące monitorowanie zmian wynikających z wdrażania PKD 2025.

## 14. BLISKO MIESZKAŃCÓW - POLITYKA SPOŁECZNA

### I JAKOŚĆ ŻYCIA

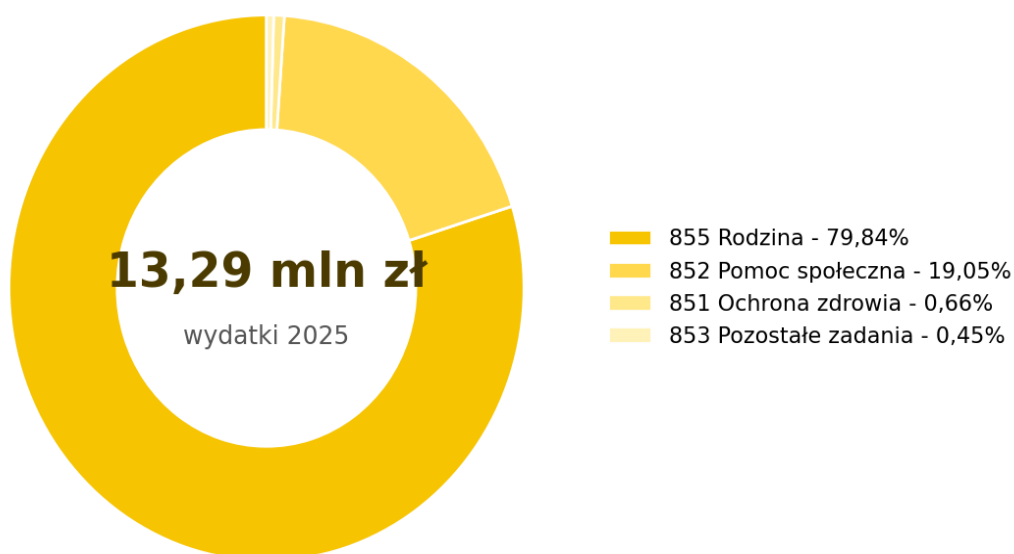
W 2025 r. polityka społeczna gminy koncentrowała się na bezpieczeństwie rodzin, wsparciu opiekuńczym osób starszych i z niepełnosprawnościami, przeciwdziałaniu przemocy domowej oraz utrzymaniu dostępu do pomocy materialnej i specjalistycznej. Wydatki wzrosły o 244 684,10 zł wobec roku poprzedniego, co wskazuje na utrzymanie wysokiej skali działań ostonowych.

			
13,29 mln zł	10,61 mln zł	149 osób	503 osoby
wydatki na politykę społeczną	dział Rodzina	pomoc i wsparcie GOPS	pomoc żywnościowa

#### Finansowanie polityki społecznej

Wydatki na zadania z zakresu polityki społecznej realizowane przez Gminny Ośrodek Pomocy Społecznej w Przemyślu wyniosły w 2025 r. 13 289 683,32 zł. Oznacza to wzrost o 244 684,10 zł w stosunku do 2024 r., kiedy wydatki wynosiły 13 044 999,22 zł.

### Struktura wydatków polityki społecznej



Dział	Zakres	Wydatki 2025	Udział w całości
855 Rodzina	świadczenia rodzinne, fundusz alimentacyjny, wsparcie rodzin	10 610 870,66 zł	79,84%
852 Pomoc społeczna	pomoc społeczna, usługi, DPS, praca socjalna	2 531 351,06 zł	19,05%
851 Ochrona zdrowia	działania w obszarze zdrowia i profilaktyki	87 817,14 zł	0,66%
853 Pozostałe zadania	m.in. wsparcie obywateli Ukrainy	59 644,46 zł	0,45%

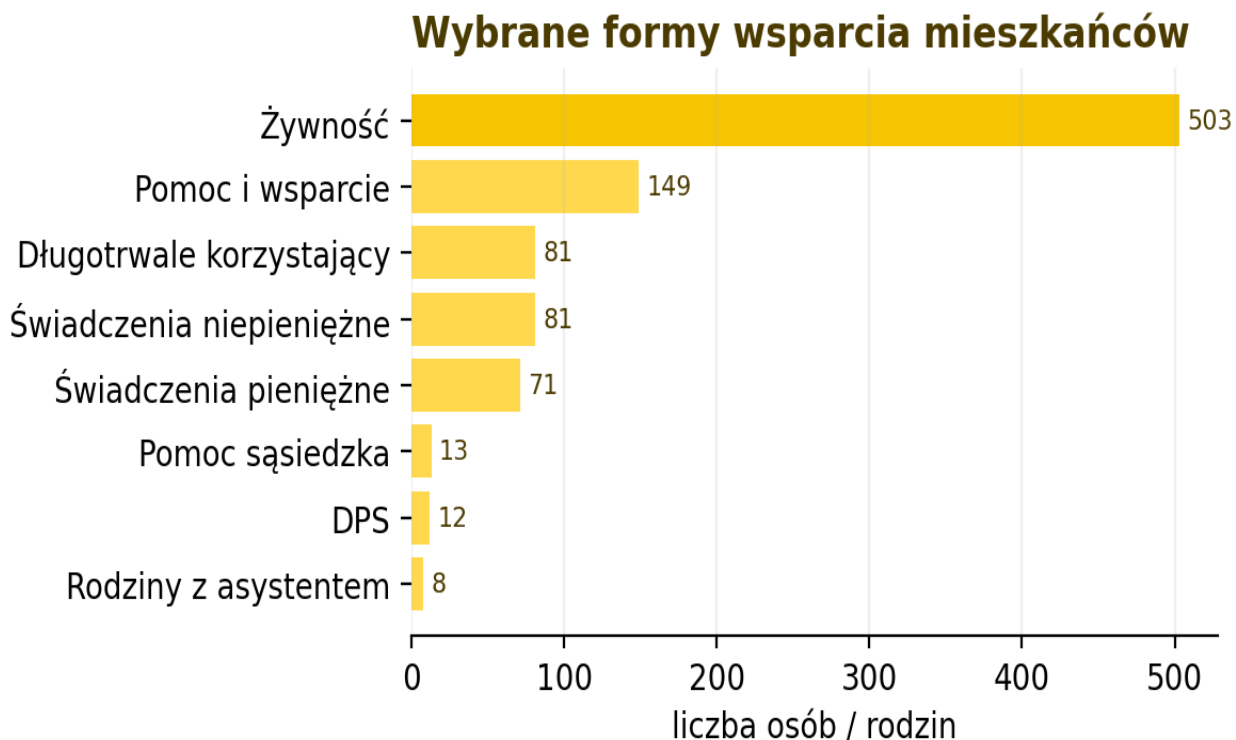
#### Świadczenia rodzinne, dodatki i fundusz alimentacyjny

Największy strumień finansowania dotyczył obszaru rodziny. W 2025 r. wydano 883 decyzje w sprawach świadczeń rodzinnych, obejmujące decyzje przyznające, zmieniające, uchylające i odmowne. Łączna kwota wypłaconych świadczeń i zasiłków wyniosła 8 728 691,14 zł, a składki społeczne i zdrowotne opłacone za świadczeniobiorców - 1 200 172,63 zł.

Instrument / działanie	Skala 2025	Komentarz
Zasiłek rodzinny	169	podstawowe wsparcie rodzin z dziećmi
Zasiłek pielęgnacyjny	240	wsparcie osób wymagających pomocy ze względu na stan zdrowia
Świadczenie pielęgnacyjne	334	kluczowe wsparcie opiekunów
Świadczenie rodzicielskie	16	wsparcie po urodzeniu dziecka
Jednorazowa zapomoga z tytułu urodzenia dziecka	21	pomoc jednorazowa
Specjalny zasiłek opiekuńczy	1	świadczenie o ograniczonej skali
Fundusz alimentacyjny	164 450,20 zł	wypłacone świadczenia
Odzyskane środki z FA	149 976,00 zł	efekt działań wobec dłużników

### Pomoc społeczna i jakość życia mieszkańców

Z pomocy i wsparcia GOPS skorzystało 149 osób, czyli 1,42% mieszkańców gminy. W porównaniu z 2024 r. liczba osób korzystających zmniejszyła się o 15, liczba rodzin ze świadczeniami spadła o 12, a liczba osób długotrwale korzystających z pomocy zmniejszyła się o 6 i wyniosła 81.



### Najczęstsze przyczyny korzystania z pomocy:

- Niepełnosprawność
- Bezrobocie
- Ubóstwo
- długotrwała lub ciężka choroba
- potrzeba ochrony macierzyństwa

Obszar wsparcia	Wynik 2025	Znaczenie dla jakości życia	Trend / uwaga
Świadczenia pieniężne	71 osób	stabilizacja budżetów domowych	wsparcie celowane
Świadczenia niepieniężne	81 osób	pomoc rzeczowa i usługowa	uzupełnienie wsparcia finansowego
Odpłatność za DPS	12 osób	zapewnienie całodobowej opieki	istotny koszt i potrzeba opieki długoterminowej
Usługi opiekuńcze	2 osoby	pomoc osobom zależnym w miejscu zamieszkania	trudność: brak chętnych opiekunów
Pomoc sąsiedzka	13 osób	bezpieczeństwo seniorów i osób samotnych	program przedłużony na lata 2026-2030
Asystent rodziny	8 rodzin	wzmacnianie funkcji opiekuńczo-wychowawczych	1 asystent rodziny
Pomoc żywnościowa	187 skierowań / 503 osoby	zabezpieczenie podstawowych potrzeb	duże zainteresowanie mieszkańców
Schronienie	3 osoby bezdomne	ochrona w sytuacji kryzysu mieszkaniowego	współpraca ze schroniskiem

### Lokalny Program „Pomocy Sąsiedzkiej”

Pomoc sąsiedzka była jednym z najbardziej „bliskich mieszkańcom” narzędzi poprawy jakości życia. Program kierowano do osób samotnych, starszych, niesamodzielnych i z niepełnosprawnościami, aby umożliwić im pozostanie w dotychczasowym środowisku zamieszkania.

			
pranie i porządki pomoc w domu	zakupy i sprawy wsparcie poza domem	spacery i wizyty podtrzymanie aktywności	sygnał alarmowy kontakt ze służbami i rodziną

Usługi obejmowały m.in. pomoc przy praniu, porządkowaniu, zakupach, wizytach u lekarza, sprawach urzędowych i informowaniu bliskich lub służb o pogorszeniu stanu zdrowia. Program ograniczał poczucie osamotnienia i wzmacniał bezpieczeństwo osób starszych oraz schorowanych.

### Współpraca instytucjonalna i praca socjalna

Realizacja polityki społecznej wymagała interdyscyplinarnej współpracy GOPS z urzędem gminy, sołtysami, radnymi, sądem, kuratorami, OPS-ami, PCPR, DPS, ZOL, placówkami służby zdrowia, ZUS, KRUS, urzędem skarbowym, policją, prokuraturą, PUP, CIS, organizacjami pozarządowymi, szkołami i placówkami pomocowymi. Współpraca ta pozwalała szybciej diagnozować problemy, organizować pomoc i monitorować sytuację rodzin.

Partnerzy	Najważniejsze efekty	Największe wyzwania
Urząd Gminy, radni, sołtysi	szybka wymiana informacji, reagowanie na sygnały z miejscowości	czasem wysokie oczekiwania natychmiastowego rozwiązania spraw
PCPR, DPS, ZOL	kierowanie do DPS, wsparcie osób z niepełnosprawnościami, praca nad reintegracją rodzin	deficyt rodzin zastępczych, trudność w znalezieniu miejsc w ZOL
Służba zdrowia	wizyty domowe, zaświadczenia, kontakt z lekarzami i szpitalami	potrzeba szybkiego przepływu informacji

Policja i prokuratura	interwencje, Niebieskie Karty, izolacja sprawców	przewlekłość postępowań, wymogi dowodowe
PUP, CIS, NGO i szkoły	aktywizacja, paczki żywnościowe, projekty profilaktyczne, wsparcie dzieci	ograniczone oferty pracy i potrzeba stałej koordynacji

### Przeciwdziałanie przemocy domowej

W 2025 r. działania Zespołu Interdyscyplinarnego koncentrowały się na diagnozowaniu przemocy, ochronie osób doznających przemocy, motywowaniu osób stosujących przemoc do zmiany zachowań oraz edukacji lokalnej społeczności.

## Przeciwdziałanie przemocy domowej - skala działań



Wskaźnik	Wartość	Co pokazuje?	Działania wspierające
Formularze Niebieska Karta A	21	skala nowych procedur	15 Policja, 2 GOPS, 1 ochrona zdrowia, 3 oświata
Rodziny w procedurze	25	łącznie skala pracy z rodzinami	96 osób w rodzinach
Osoby dotknięte przemocą	41	potrzeby ochrony i wsparcia	14 kobiet, 4 mężczyzn, 23 dzieci
Osoby podejrzane o stosowanie przemocy	26	adresaci działań interwencyjnych	5 kobiet, 21 mężczyzn

Wskaźnik	Wartość	Co pokazuje?	Działania wspierające
Posiedzenia ZI / spotkania GDP	6 / 84	intensywność pracy interdyscyplinarnej	grupy dobierane do problemu rodziny
Programy korekcyjno-edukacyjne	7 skierowań / 8 ukończeń	praca ze sprawcami przemocy	1 osoba dobrowolnie
Wsparcie psychologiczne	9 osób / 65 godzin	realna pomoc specjalistyczna	finansowanie ze środków gminy i GKRPA

#### ♥ Profilaktyka, edukacja i aktywność społeczna

Profilaktyka przemocy, uzależnień i agresji rówieśniczej była prowadzona w szkołach oraz w środowisku lokalnym. Zrealizowano kampanię „Bez przemocy bliżej siebie”, rozpowszechniając 100 plakatów i 300 ulotek, a także działania edukacyjne, warsztaty, konsultacje i projekty integracyjne.

Działanie	Efekt dla jakości życia
Warsztaty i lekcje o cyberprzemocy, hejcie i bezpieczeństwie w sieci	wzmacnianie kompetencji dzieci i młodzieży
Spotkania z rodzicami, konsultacje psychologiczne i materiały profilaktyczne	podnoszenie kompetencji wychowawczych
Projekty GKRPA, m.in. ferie, sport, harcerstwo, pasje zamiast ekranu	alternatywne, zdrowe formy spędzania czasu
Marsz w Niebieskich Okularach i kampanie szkolne	budowanie społecznej wrażliwości na przemoc i wykluczenie

## 📍 Wyzwania na kolejny okres

- ⚠️ trudności w znalezieniu osób gotowych świadczyć opiekę nad osobami starszymi i zależnymi, zwłaszcza w środowiskach oddalonych lub obciążonych konfliktami;
- ⚠️ nadmierna biurokracja i niejednoznaczność przepisów dotyczących pracy Zespołu Interdyscyplinarnego;
- ⚠️ długotrwałość postępowań sądowych i prokuratorskich oraz trudności w uzyskaniu twardej dowodów przemocy;
- ⚠️ niedostateczna liczba rodzin zastępczych oraz ograniczony dostęp do miejsc w ZOL;
- ⚠️ bierność części klientów, wyuczona bezradność oraz ograniczona motywacja do zmiany sytuacji życiowej;
- ⚠️ trudności w aktywizacji części dłużników alimentacyjnych i osób bezrobotnych, wynikające m.in. z braku dopasowanych ofert pracy.

## ✅ Podsumowanie

Polityka społeczna Gminy Przemyśl w 2025 r. miała charakter kompleksowy: łączyła wypłatę świadczeń, pracę socjalną, wsparcie rodzin, działania opiekuńcze, pomoc żywnościową, profilaktykę i interwencję kryzysową. Dane pokazują wysoką koncentrację wydatków na rodzinie, stabilne działania pomocowe GOPS oraz rosnące znaczenie współpracy interdyscyplinarnej. Szczególną wartością były działania środowiskowe - pomoc sąsiedzka, współpraca ze szkołami i organizacjami oraz dostęp do wsparcia psychologicznego - które bezpośrednio wpływały na poczucie bezpieczeństwa i jakość życia mieszkańców.

## 15. OŚWIATA, EDUKACJA I ROZWÓJ MŁODYCH

### MIESZKAŃCÓW

 Obraz sieci edukacyjnej w 2025 r.

			
6	699	137	185+
szkół	uczniów SP	dzieci w oddziałach przedszkolnych	uczniów dowożonych

W 2025 r. gminna sieć oświatowa obejmowała sześć analizowanych placówek: Grochowce, Krówniki, Łętownię, Nehrybkę, Ostrów i Ujkowice. Łącznie uczyło się w nich co najmniej 699 uczniów szkół podstawowych oraz 137 dzieci w oddziałach przedszkolnych. Największą szkołą podstawową były Krówniki, a największą ofertą przedszkolną dysponowała Nehrybka. Dane pokazują zróżnicowanie skali placówek: od kameralnych Ujkowic po duże zespoły szkolne z rozwiniętą bazą sportową i opiekuńczą.

Szkoła	Typ	Oddziały	Uczniowie SP	Przedszkole	Trend
Grochowce	Zespół Szkół	8 SP + 1 przedszkole	115	23	b.d.
Krówniki	Szkoła Podstawowa	10 SP	176	0	wzrost do 199 w 2026/2027
Łętownia	Zespół Szkolno-Przedszkolny	8 SP + 1 przedszkole	104	11	b.d.
Nehrybka	Zespół Szkół	8 SP + 3 przedszkole	151	61	spadek
Ostrów	Zespół Szkół	8 SP + 2 przedszkole	89	32	spadek
Ujkowice	Szkoła Podstawowa	8 SP + 1 przedszkole	64	10	spadek

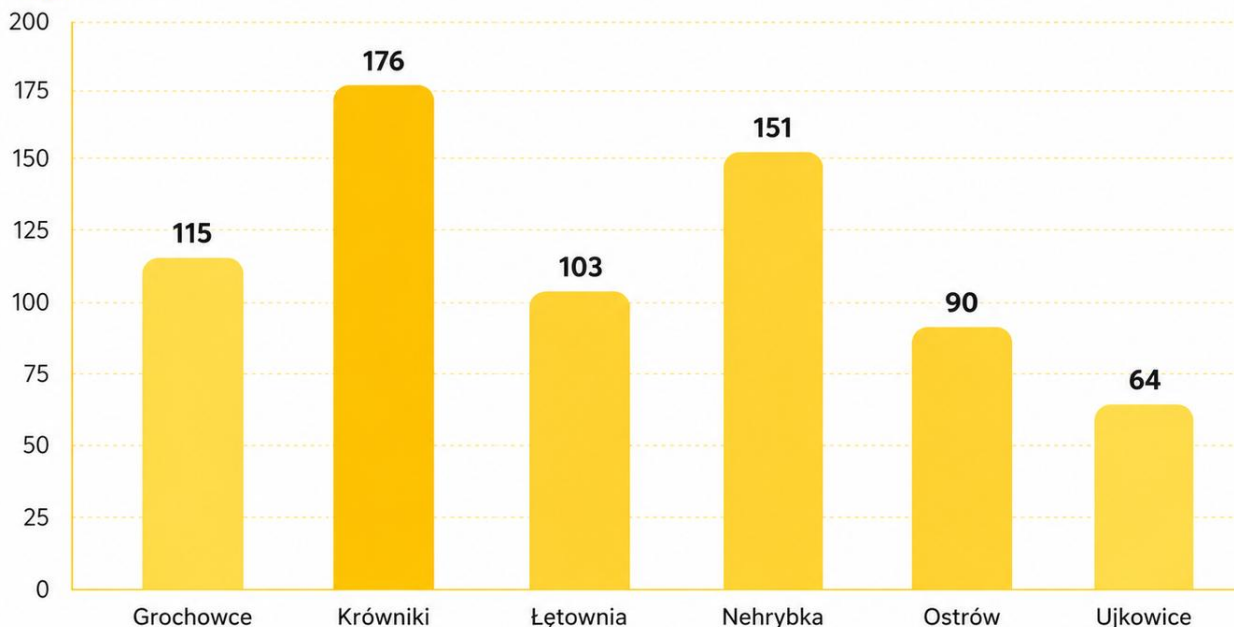


# Liczba uczniów szkół podstawowych

Gmina Przemyśl – stan na 2025 r.



## Liczba uczniów



Największą liczbę uczniów odnotowano w Szkole Podstawowej w **Krównikach (176 uczniów)**, natomiast najmniejszą w **Ujkowicach (64 uczniów)**. Widoczna jest koncentracja uczniów w większych placówkach gminnych przy jednoczesnym utrzymującym się trendzie spadkowym demografii w części miejscowości.



## Uczniowie, oddziały i demografia

Największą liczbę uczniów SP wykazano w Krównikach (176), Nehrybce (151) i Grochowcach (115). Najmniejsze, bardziej kameralne środowiska edukacyjne tworzą Ujkowice (64 uczniów SP) oraz Ostrów (89 uczniów SP). W części placówek odnotowano spadek demograficzny, natomiast Krówniki wskazują wzrost liczby uczniów - planowany arkusz organizacji na rok 2026/2027 zakłada 199 uczniów.

Placówka	Razem dzieci	Uczniowie SP	Dzieci przedszkolne
Grochowce	138	115	23
Krówniki	176	176	0
Łętownia	115	104	11
Nehrybka	212	151	61
Ostrów	121	89	32
Ujkowice	74	64	10

### Kadra i potencjał organizacyjny

Placówki dysponują stabilną kadrą pedagogiczną, w większości opartą na nauczycielach dyplomowanych. Łącznie wykazano ponad 137 etatów nauczycielskich oraz około 38 etatów lub osób administracji i obsługi. Największe zasoby kadrowe posiadają Nehrybka, Krówniki i Grochowce.

Szkoła	Etaty nauczycieli	Początkujący	Mianowani	Dyplomowani	Administracja /obsługa
Grochowce	23.0	2	6	15	7
Krówniki	24.26	6	3	17	6.5
Łętownia	18.0	b.d.	b.d.	b.d.	4
Nehrybka	27.0	5	5	17	9
Ostrów	23.002	2	7	18	7.5
Ujkowice	22.238	2	5	15	4

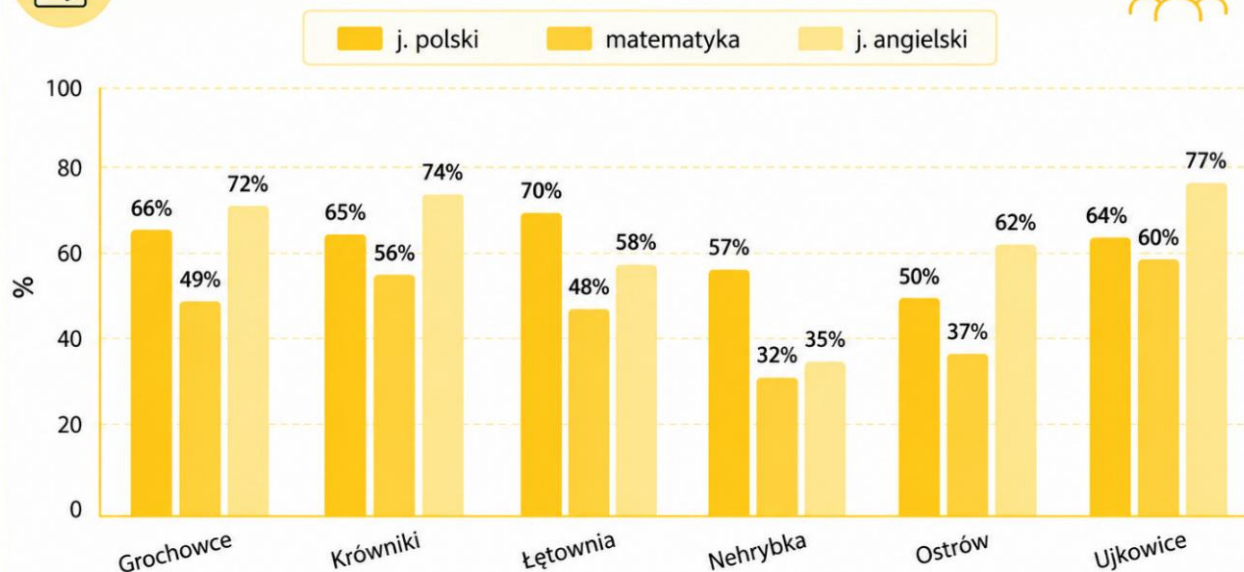
### Wyniki nauczania i jakość edukacji

Wyniki egzaminu ósmoklasisty są zróżnicowane między szkołami. Najwyższe rezultaty z języka polskiego osiągnęła Łętownia (70%), z matematyki Ujkowice (60%), a z języka angielskiego Ujkowice (77%). Dobre wyniki uzyskały również Krówniki, które w materiale źródłowym wskazały rezultaty powyżej średnich gminy, powiatu i kraju we wszystkich przedmiotach.

Szkoła	J. polski	Matematyka	J. angielski	Średnia ocen kl. IV-VIII	Promocje	Powtarzanie
Grochowce	66%	49%	72%	4.28	wszyscy	0
Krówniki	65%	56%	74%	4.26	wszyscy	0
Łętownia	70%	48%	58%	4.26	wszyscy	0
Nehrybka	57%	32%	35%	3.83	122 promowanych	2
Ostrów	50%	37%	62%	4.19	wszyscy	0
Ujkowice	64%	60%	77%	4.46	wszyscy	0



## Egzamin ósmoklasisty 2025 (%)



Najlepsze wyniki z języka angielskiego osiągnęła Szkoła Podstawowa w **Ujkowicach (77%)**, a z matematyki – również **Ujkowice (60%)**.  
Najwyższy wynik z języka polskiego uzyskała Szkoła Podstawowa w **Łętowni (70%)**.



### 🏆 Osiągnięcia uczniów

🌟 **Grochowce:** sukcesy w konkursach plastycznych, matematycznych, ortograficznych, recytatorskich, informatycznych i pożarniczych; m.in. III miejsce w Teleinfochallenge oraz I miejsce w powiatowym konkursie wiedzy pożarniczej.

🌟 **Krówniki:** udział w konkursach ogólnopolskich, wojewódzkich i powiatowych; I miejsce w IV Ogólnopolskiej Olimpiadzie Antysmogowej NASK i I miejsce w powiatowym turnieju wiedzy pożarniczej.

🌟 **Łętownia:** liczne miejsca w powiatowym konkursie o kard. Adamie Stefanie Sapieże, finał konkursu biblijnego i regionalnej olimpiady o Wielkich Polakach oraz nagrody recytatorskie.

🌟 **Nehrybka:** silny profil sportowy: miejsca na podium w siatkówce, unihokeju, lekkoatletyce, Turnieju Tymbarka i piłce halowej.

🌟 **Ostrów:** finalistka konkursu kuratorskiego z fizyki, wyróżnienie w konkursie Ale Mózgi, sukcesy pożarnicze, piosenki patriotycznej i ortograficzne.

🌟 **Ujkowice:** wysokie osiągnięcia sportowe, pożarnicze, matematyczne, ortograficzne i artystyczne, w tym tytuł Mistrza Ortografii w finale powiatowym oraz Grand Prix konkursu pieśni patriotycznej.

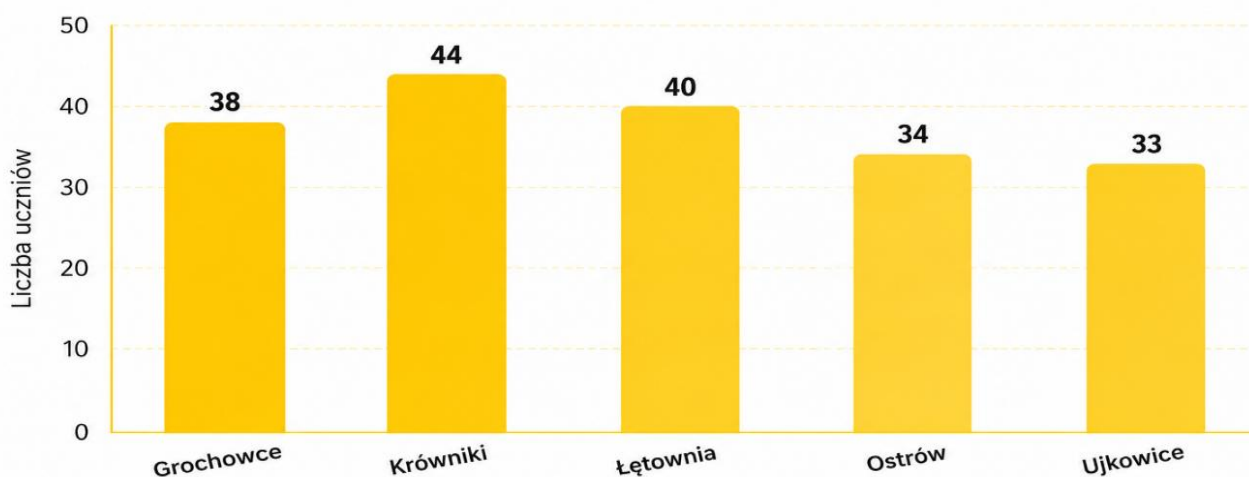
## Wsparcie uczniów

Szkoły zapewniają uczniom dostęp do pedagogów, psychologów, logopedów oraz zajęć wspierających. Najczęściej wskazywane formy pomocy to zajęcia wyrównawcze, logopedyczne, korekcyjno-kompensacyjne, rewalidacyjne, rozwijające kompetencje emocjonalno-społeczne i działania profilaktyczne. Łącznie co najmniej 189 uczniów objęto pomocą psychologiczno-pedagogiczną, przy czym w Nehrybce nie podano liczby.

Szkoła	Orzeczenia SPE	Pomoc psych.-ped.	Dostęp do specjalistów
Grochowce	8	38	pedagog / psycholog / logopeda
Krówniki	4	44	pedagog / psycholog / logopeda
Łętownia	9	40	pedagog / psycholog / logopeda
Nehrybka	b.d.	b.d.	specjaliści i zajęcia wspierające
Ostrów	2	34	pedagog / psycholog / logopeda
Ujkowice	6	33	pedagog / psycholog / logopeda



## Uczniowie objęci pomocą psychologiczno-pedagogiczną



Najwięcej uczniów objętych pomocą psychologiczno-pedagogiczną jest w Szkole Podstawowej w **Krównikach (44 osoby)**.



## Infrastruktura i warunki nauki

Infrastruktura szkół jest zróżnicowana. Krówniki, Grochowce, Nehrybka i Ujkowice wskazują dostęp do sali gimnastycznej, natomiast Łętownia jej nie posiada, a Ostrów korzysta z pseudosali niespełniającej standardów. Największe potrzeby inwestycyjne dotyczą poprawy dostępności architektonicznej, termomodernizacji, zaplecza sportowego, stołówek i świetlic w części placówek.

Szkoła	Sala gimnastyczna	Stołówka	Świetlica	Modernizacje / potrzeby 2025
Grochowce	1	1	1	remont szatni
Krówniki	nowoczesna sala	stołówka z kuchnią	6:30-16:00	brak
Łętownia	brak	brak	brak	remont stropodachu, odmalowanie pomieszczeń
Nehrybka	1	1	2	wzmocnienie mocy elektrycznej, wentylacja
Ostrów	pseudosala	brak	tak	malowanie sal lekcyjnych
Ujkowice	1	1	brak sali dedykowanej	podłogi, pracownia językowa, scena, EduSensus, Chromebooki, laptopy i robotyka

## Programy, projekty i rozwój kompetencji

Szkoła	Wybrane projekty i aktywności
Grochowce	Rap Steam, Owoce i warzywa w szkole, NPRCz, profilaktyka, teatr, wokal, instrumenty, angielski, zuchy
Krówniki	Dzieciństwo bez przemocy, UNICEF, Lekcje z emocjami, Czuciaki, projekty matematyczne, szachy, taniec, balet
Łętownia	Akademia Badaczy Przyrody, Nie odwracaj wzroku, Śladami Rodu Sapienhów, Aktywna Szkoła, robotyka, szachy
Nehrybka	eTwinning, Rap Steam, Innomat, jujitsu, SKS, Trzymaj formę, Edukacyjna Sieć Antysmogowa
Ostrów	profilaktyka bezpieczeństwa, cyberbezpieczeństwo, przeciwdziałanie przemocy, współpraca z policją, PPP i PCEN
Ujkowice	Mała Szkoła Bis, RapSteam, Aktywna Szkoła, Program dla szkół, Sportowe Talenty, legorobotyka, programowanie, druk 3D

### Dowóz uczniów

Dowóz uczniów pozostaje ważnym elementem dostępności edukacji, szczególnie w placówkach obejmujących kilka miejscowości. Najwięcej uczniów dowożonych wykazano w Łętowni (91). Organizacja transportu odbywa się przez MZK, przewoźników zewnętrznych lub organ prowadzący, zależnie od placówki.

Szkoła	Liczba dowożonych	Organizacja
Grochowce	30	MZK
Krówniki	26	MZK
Łętownia	91	Eurobus
Nehrybka	38	organ prowadzący
Ostrów	b.d.	organ prowadzący
Ujkowice	0	nie dotyczy

### Wnioski i rekomendacje

Kierunek	Rekomendowane działanie
<input checked="" type="checkbox"/> Wyrównywanie szans edukacyjnych	kontynuować zajęcia wyrównawcze z matematyki, języka polskiego i języków obcych, szczególnie tam, gdzie wyniki egzaminu są niższe.
<input checked="" type="checkbox"/> Inwestycje w infrastrukturę	priorytetowo traktować sale gimnastyczne, stołówki, świetlice, dostępność dla osób z niepełnosprawnościami i termomodernizację.
<input checked="" type="checkbox"/> Bezpieczeństwo	utrzymać szeroką ofertę profilaktyczną: przeciwdziałanie przemocy, cyberbezpieczeństwo, zdrowie psychiczne i kompetencje emocjonalno-społeczne.
<input checked="" type="checkbox"/> Kompetencje przyszłości	rozwijać robotykę, programowanie, druk 3D, projekty STEAM, edukację antysmogową i pracownie cyfrowe.
<input checked="" type="checkbox"/> Monitoring demografii	aktualizować prognozy liczby uczniów i dopasowywać sieć oddziałów do zmian w poszczególnych miejscowościach.

*Opracowanie na podstawie plików źródłowych przekazanych przez szkoły.*

## 16. AKTYWNA GMINA – KULTURA, SPORT, SPOŁECZEŃSTWO

Rok 2025 był okresem intensywnego wzmocnienia więzi społecznych: od wydarzeń opartych na tradycji i dziedzictwie, przez aktywność sportową, po partnerstwo samorządu z organizacjami pozarządowymi, KGW, OSP i klubami sportowymi.

 Najważniejsze liczby 2025



## Kultura i dziedzictwo lokalne

Działania kulturalne Gminy Przemysł w 2025 r. koncentrowały się na podtrzymywaniu tradycji, promocji dziedzictwa oraz integracji mieszkańców wszystkich sołectw. Szczególne znaczenie miały wydarzenia plenerowe, uroczystości patriotyczne oraz spotkania międzypokoleniowe, które wzmacniały lokalną tożsamość i współpracę organizacji społecznych.

Wydarzenie / działanie	Miejsce	Charakter	Znaczenie dla społeczności
XVII Święto Pieroga	Ostrów	kulinarne, promocyjne, integracyjne	promocja lokalnych produktów, aktywizacja KGW i sołectw, „Olimpiada Sołecka”
Dożynki Gminne	Krówniki	tradycyjne, rolnicze, wspólnotowe	udział delegacji ze wszystkich sołectw, wieńce dożynkowe, dzielenie chleba
Gminny Dzień Seniora	Ostrów	międzypokoleniowe	budowanie szacunku wobec seniorów i przeciwdziałanie osamotnieniu
Mikołajki Gminne	Gmina Przemysł	rodzinne i artystyczne	wydarzenie dla dzieci połączone z występem sopranistki Renaty Johnson-Wójtowicz
Narodowe Święto Niepodległości	Krówniki	patriotyczne	uroczystość z udziałem przedstawicieli władz i parlamentarzystów
Uroczystość w Malhowicach	Malhowice	historyczne, pamięć lokalna	godny pochówek żołnierza Mateja Machy na Cmentarzu Wojennym
Szachowy Turniej Niepodległości	Ujkowice	sportowo-patriotyczne	rekordowy udział 55 zawodników i sportowe uczczenie wolności

### Promocja gminy i wizerunek

Promocja w 2025 r. była prowadzona przez wydarzenia o wysokiej rozpoznawalności oraz komunikację internetową. Flagowe inicjatywy - Święto Pieroga, Dożynki Gminne, wydarzenia patriotyczne, turnieje i biegi - tworzyły spójny obraz gminy aktywnej, gościnniej i przywiązanej do dziedzictwa regionu.

### Kanały i narzędzia promocji

Współpraca z organizacjami obejmowała m.in. publikacje na stronie internetowej Gminy, komunikację w mediach społecznościowych, aktualizację bazy podmiotów non-profit oraz przekazywanie informacji o zewnętrznych możliwościach dofinansowania.

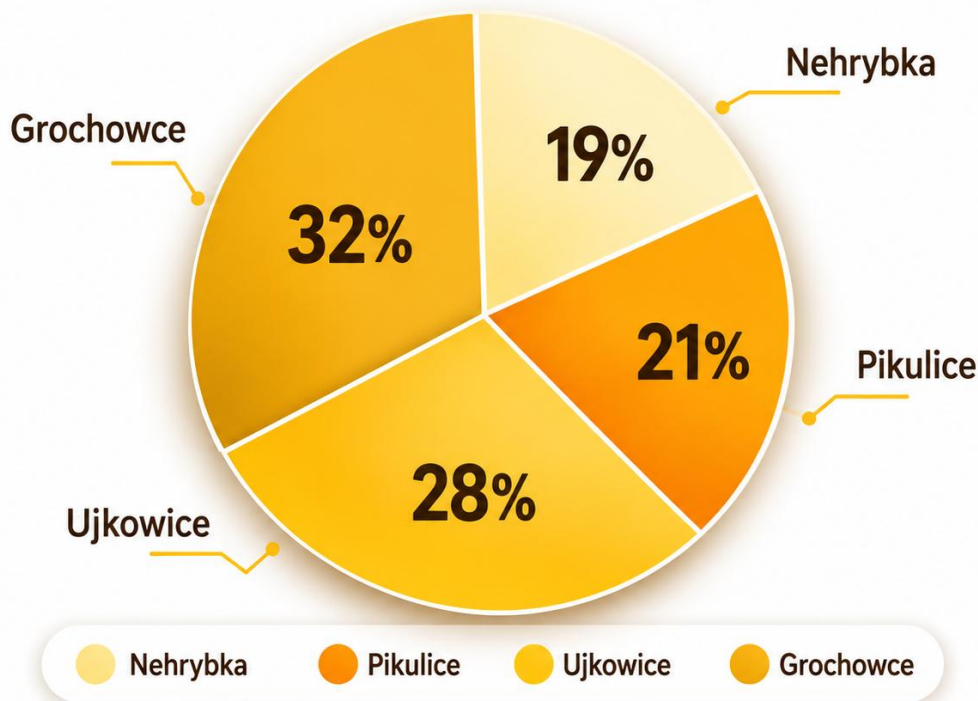
Obszar promocji	Przykłady działań	Efekt
Produkty i tradycje lokalne	Święto Pieroga, festyny, aktywność KGW	wzrost rozpoznawalności i promocja dziedzictwa kulinarnego
Dziedzictwo historyczne	obchody 11 Listopada, Malhowice, Twierdza Przemysł	wzmocnienie pamięci historycznej i turystyki kulturowej
Aktywność społeczna	festyny, konkursy, turnieje, wydarzenia rodzinne	integracja mieszkańców oraz promocja wolontariatu

### Sport i aktywność fizyczna

Sport w Gminie Przemysł miał wymiar zarówno klubowy, jak i rekreacyjny. Gmina wspierała kluby sportowe, udostępniała infrastrukturę oraz współorganizowała wydarzenia masowe, w tym biegi, turnieje i zawody sportowo-pożarnicze. Istotną rolę pełniły także obiekty przy szkołach, boiska, hale udostępniane mieszkańcom i lokalnym organizacjom.

Klub / miejscowość	Kwota dotacji	Profil / rola
LKS MOTOR Grochowce	44 000,00 zł	piłka nożna, udział w rozgrywkach i szkolenie
LKS Ujkowice	38 000,00 zł	piłka nożna i szachy
KS ARTMAX Pikulice	29 000,00 zł	piłka nożna
LKS JAWOR Nehrybka	26 000,00 zł	piłka nożna; odnotowano zwrot niewykorzystanej dotacji 9 068,00 zł

## PODZIAŁ DOTACJI DLA KLUBÓW SPORTOWYCH



### Wydarzenia sportowe i rekreacyjne

- II Gminny Charytatywny Bieg Mikołajkowy w Nehrybce - 147 biegaczy i 6 500 zł zebrane na wsparcie Wiolety Cichockiej.
- Bieg Mikołajkowy w Kuńkowcach - rodzinne wydarzenie promujące ruch, integrację i świąteczną atmosferę.
- Gminne Zawody Sportowo-Pożarnicze oraz lokalne turnieje piłki nożnej, tenisa, konkursy sprawnościowe i edukacyjno-sportowe dla młodzieży.
- Szachowy Turniej Niepodległości w Ujkowicach - 55 uczestników i połączenie rywalizacji sportowej z edukacją patriotyczną.

### Społeczność obywatelska i współpraca z NGO

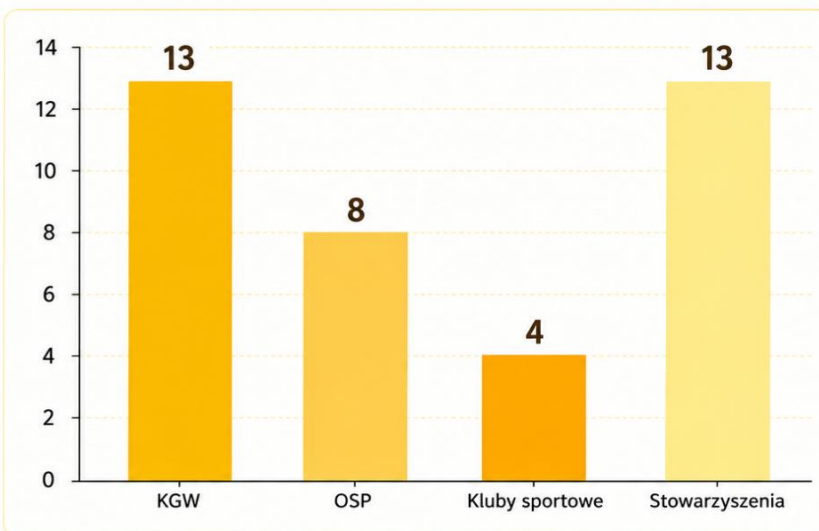
Społeczność obywatelska w 2025 r. opierała się na współpracy samorządu, organizacji pozarządowych, kół gospodyń wiejskich, ochotniczych straży pożarnych, klubów sportowych oraz inicjatyw oddolnych mieszkańców. Z materiałów wynika, że na terenie gminy funkcjonuje 13 stowarzyszeń oraz 13 kół gospodyń wiejskich, a istotną rolę w życiu społecznym pełni również 8 jednostek OSP i 4 kluby sportowe.

# AKTYWNI PARTNERZY LOKALNI

Razem działamy dla naszej gminy!



	<b>KGW</b> Koła Gospodyń Wiejskich aktywnie wspierają życie społeczne i kulturalne.	<b>13</b> PARTNERÓW
	<b>OSP</b> Ochotnicze Straże Pożarne dbają o bezpieczeństwo i gotowość do działania.	<b>8</b> PARTNERÓW
	<b>KLUBY SPORTOWE</b> Wspieramy rozwój sportu, aktywność fizyczną i zdrową rywalizację.	<b>4</b> PARTNERÓW
	<b>STOWARZYSZENIA</b> Organizacje pozarządowe tworzą silną i zintegrowaną społeczność lokalną.	<b>13</b> PARTNERÓW



**DZIĘKUJEMY NASZYM PARTNEROM!**  
Wasze zaangażowanie zmienia naszą gminę na lepsze.

Koła Gospodyń Wiejskich	Ochotnicze Straże Pożarne	Kluby sportowe
KGW w Stanisławczyku	OSP Grochowce	LKS MOTOR Grochowce
KGW w Nehrybce	OSP Hermanowice	LKS Ujkowice
KGW w Hermanowicach	OSP Nehrybka	KS ARTMAX Pikulice
KGW w Krównikach	OSP Pikulice	LKS JAWOR Nehrybka
KGW w Ujkowicach	OSP Wapowce	
KGW w Malhowicach	OSP Ostrów	
KGW w Witoszyńcach	OSP Witoszyńce	
KGW w Grochowcach	OSP Ujkowice - KSRG	
KGW w Kuńkowcach		
KGW w Łętowni		
KGW w Łuczycach		
KGW w Pikulicach		
KGW w Wapowcach		

## Formy współpracy z organizacjami

Forma	Zakres w 2025 r.	Wartość dodana
Finansowa	dotacje dla klubów sportowych: 137 000,00 zł;	stabilizacja działalności sportowej; potrzeba dalszej aktywizacji grantowej w innych obszarach
Organizacyjna	udostępnianie obiektów, sal, pomieszczeń i sprzętu technicznego	obniżenie kosztów działalności statutowej organizacji
Informacyjna i promocyjna	strona internetowa, Facebook, baza organizacji, informacje o konkursach zewnętrznych	lepszy dostęp organizacji do informacji i promocji inicjatyw
Partnerska	współorganizacja Dożynek, Święta Pieroga, Święta Niepodległości, festynów, konkursów i zawodów	większa skala i jakość wydarzeń lokalnych
Konsultacyjna	projekt programu współpracy przekazano do konsultacji; nie wpłynęły uwagi i wnioski	transparentność procesu oraz możliwość udziału organizacji w planowaniu działań

### Turystyka, krajoznawstwo i edukacja obywatelska

Uzupełnieniem działań kulturalnych była aktywność w obszarze turystyki i krajoznawstwa. Wskazano przede wszystkim promocję i ochronę zabytków Twierdzy Przemysł, znakowanie oraz utrzymanie szlaków pieszych i rowerowych, a także edukację przyrodniczą na terenach związanych z krajobrazem Pogórza Przemyskiego. Działania te budują ofertę czasu wolnego i wzmacniają rozpoznawalność gminy jako miejsca atrakcyjnego przyrodniczo i historycznie.

### Podsumowanie

W 2025 r. Gmina Przemysł realizowała działania w obszarze kultury, promocji, sportu i społeczności obywatelskiej w sposób oparty na partnerstwie oraz lokalnych zasobach. Największą siłą były wydarzenia integrujące mieszkańców, aktywność KGW i OSP, stabilne wsparcie klubów sportowych oraz rosnące znaczenie komunikacji promocyjnej. Dalszy rozwój wymaga wzmacniania kompetencji grantowych organizacji i systemowego wykorzystywania potencjału szkół, świetlic, obiektów sportowych i liderów społecznych.

## 17. BEZPIECZEŃSTWO I GOTOWOŚĆ NA SYTUACJE

### KRYZYSOWE

✦ W 2025 roku Gmina Przemyśl realizowała działania z zakresu bezpieczeństwa publicznego, zarządzania kryzysowego oraz ochrony ludności przy ścisłej współpracy jednostek OSP, Państwowej Straży Pożarnej, Policji, służb medycznych oraz administracji samorządowej.

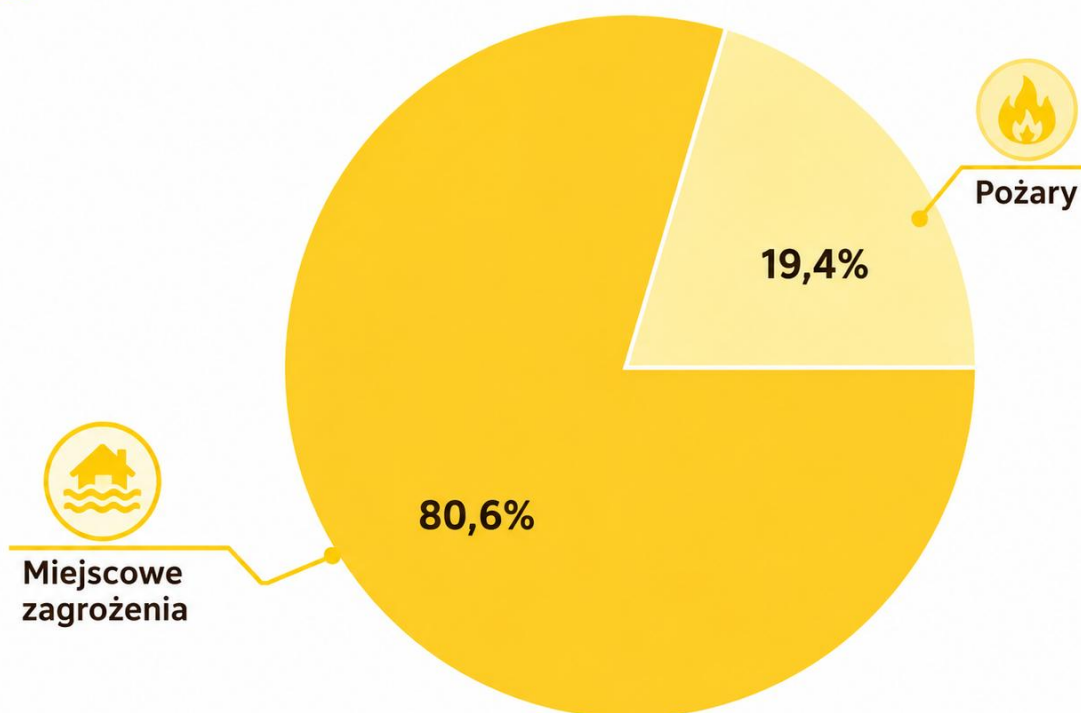
#### 🏠 Zdarzenia kryzysowe

Na terenie gminy odnotowano łącznie 134 zdarzenia, w tym pożary oraz miejscowe zagrożenia powodowane głównie przez zjawiska pogodowe i zdarzenia komunikacyjne.

Rodzaj zdarzenia	Liczba	Udział %
Pożary	26	19.4%
Miejscowe zagrożenia	108	80.6%



### Struktura zdarzeń kryzysowych w 2025 r.



■ Miejscowe zagrożenia: 108 zdarzeń (80,6%)

■ Pożary: 26 zdarzeń (19,4%)



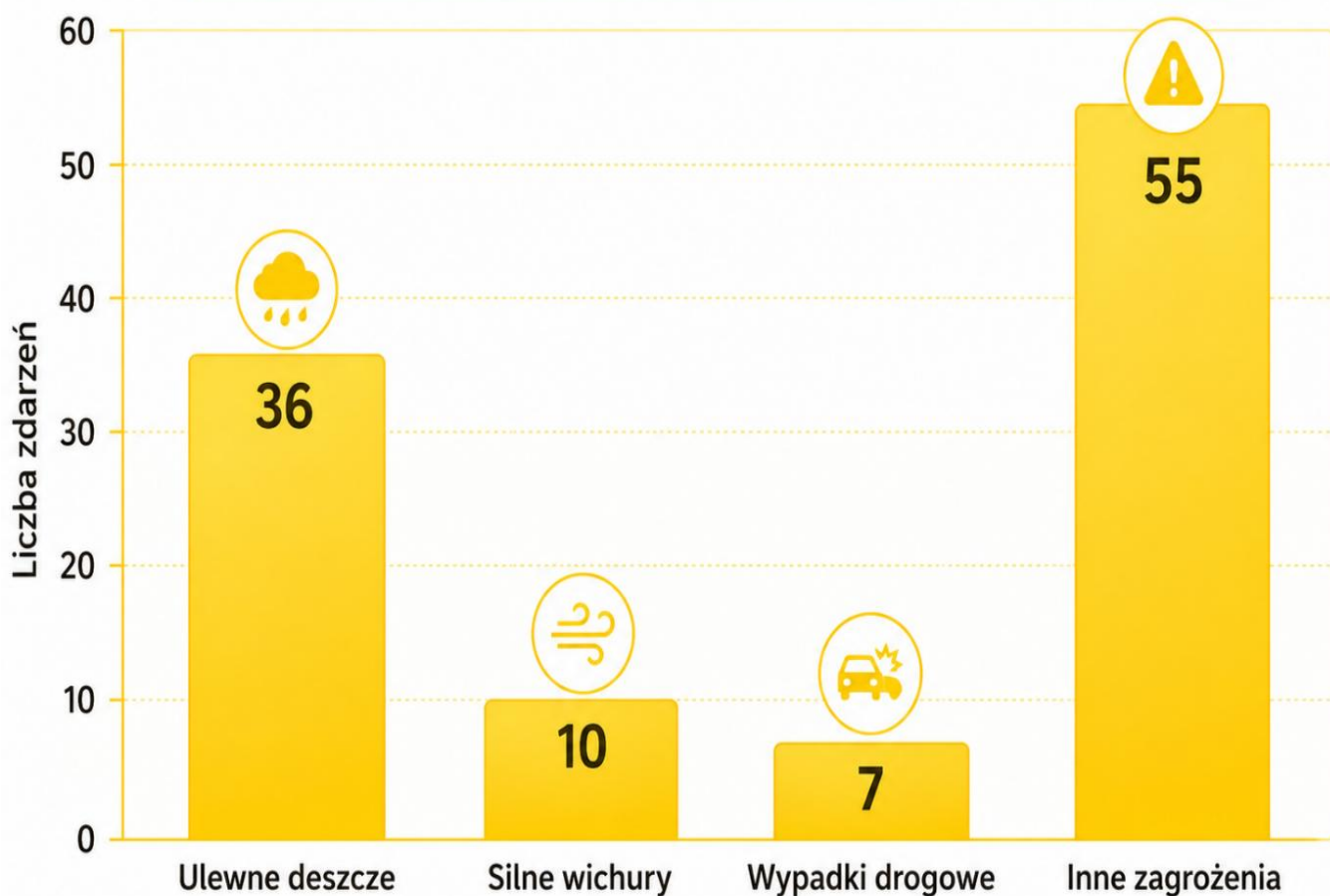
ŁĄCZNIE: 134 ZDARZENIA W 2025 R.

## Najczęstsze miejscowe zagrożenia

Rodzaj zagrożenia	Liczba
Ulewne deszcze	36
Silne wichury	10
Wypadki drogowe	7
Inne zagrożenia	55



## Najczęstsze miejscowe zagrożenia



### Skutki zdarzeń

W wyniku zdarzeń kryzysowych poszkodowanych zostało 5 osób, w tym jedna ciężko. Największe straty dotyczyły gospodarstw domowych, upraw rolnych oraz infrastruktury drogowej. Łączne szkody oszacowano na kilkaset tysięcy złotych.

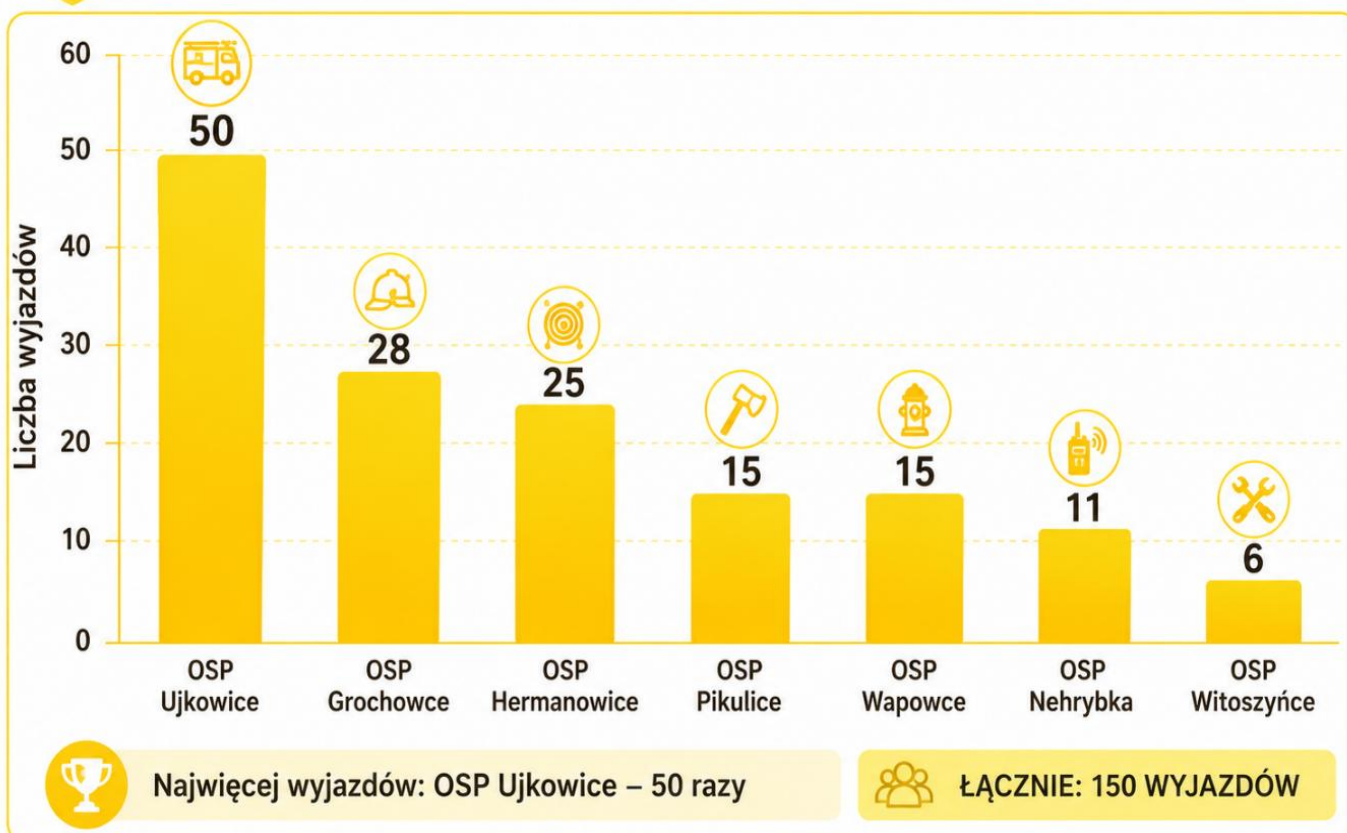
## Działalność jednostek OSP

Na terenie Gminy Przemyśl działa 8 jednostek Ochotniczych Straży Pożarnych, zrzeszających łącznie 285 strażaków, z czego 160 bierze czynny udział w działaniach ratowniczych.

Jednostka OSP	Liczba wyjazdów
OSP Ujkowice	50
OSP Grochowce	28
OSP Hermanowice	25
OSP Pikulice	15
OSP Wapowce	15
OSP Nehrybka	11
OSP Witoszyńce	6



## Wyjazdy jednostek OSP do zdarzeń



### Szkolenia i ćwiczenia

Wójt oraz pracownicy Urzędu Gminy uczestniczyli w szkoleniach organizowanych przez Wojewodę Podkarpackiego, Starostę Przemyskiego, Wojskowe Centrum Rekrutacji oraz 20 Przemyską Brygadę Obrony Terytorialnej.

- Ćwiczenie kompleksowe „TARCZA 2025”.
- Ćwiczenia gminne z zakresu ochrony ludności.
- Ćwiczenia przeciwpowodziowe na rzece Wiar.
- Szkolenia z realizacji Planu Akcji Kurierskiej.

### Współpraca służb

Współpraca samorządu z Policją, PSP, służbami medycznymi, Sanepidem, Strażą Graniczną, Wojskiem Polskim oraz organizacjami pozarządowymi umożliwiła skuteczne reagowanie na sytuacje kryzysowe.

### Dotacja w ramach Programu Ochrony Ludności i Obrony Cywilnej



## Ochrona ludności i obrona cywilna

W 2025 roku Gmina Przemyśl otrzymała wsparcie finansowe od Wojewody Podkarpackiego w ramach realizacji **Programu Ochrony Ludności i Obrony Cywilnej na lata 2025–2026**. Pozyskane środki umożliwiły znaczące zwiększenie potencjału logistycznego, przeciwpowodziowego oraz technicznego gminy w zakresie reagowania kryzysowego i ochrony mieszkańców.

### Zakres realizowanych zakupów i działań

Pozyskana dotacja została przeznaczona na zakup specjalistycznego wyposażenia, sprzętu logistycznego oraz infrastruktury niezbędnej do prowadzenia działań związanych z ochroną ludności i reagowaniem kryzysowym.

### Zakupiony sprzęt i wyposażenie obejmowały m.in.:

Rodzaj wyposażenia	Ilość	Wartość
Łopaty do śniegu	10 szt.	368,28 zł
Łopaty piaskowe	14 szt.	1 050,28 zł
Plandeki zabezpieczające	13 szt.	3 707,52 zł
Worki przeciwpowodziowe	7 000 szt.	4 408,32 zł
Zapory przeciwpowodziowe z fartuchem	7 szt.	8 265,60 zł
Osuszacze	3 szt.	22 200,00 zł
Agregat prądotwórczy	1 szt.	22 160,00 zł
Hale magazynowe	2 szt.	89 360,00 zł
Kontenery mieszkalne	2 szt.	95 214,40 zł
Ciągnik 4x4 z ładowaczem	1 szt.	244 720,80 zł
Przyczepa do ciągnika	1 szt.	88 560,00 zł

### Efekty realizacji programu

- ✓ zwiększenie potencjału logistycznego gminy
- ✓ poprawa zabezpieczenia przeciwpowodziowego
- ✓ rozwój infrastruktury magazynowej
- ✓ zwiększenie bezpieczeństwa mieszkańców
- ✓ doposażenie systemu ochrony ludności i OSP
- ✓ poprawa gotowości reagowania kryzysowego

### Podsumowanie

Rok 2025 charakteryzował się wysoką aktywnością służb ratowniczych oraz zwiększoną liczbą zagrożeń związanych z gwałtownymi zjawiskami pogodowymi. Dzięki sprawnej współpracy służb oraz zaangażowaniu jednostek OSP udało się skutecznie ograniczyć skutki zdarzeń oraz zapewnić bezpieczeństwo mieszkańcom Gminy Przemyśl.

## 18. Podsumowanie roku - co osiągnęliśmy i dokąd zmierzamy

Rok 2025 był dla Gminy Przemysł czasem intensywnej pracy, konsekwentnego rozwoju oraz realizacji działań odpowiadających na najważniejsze potrzeby mieszkańców. Był to jednocześnie rok potwierdzający, że rozwój gminy oparty na współpracy samorządu, mieszkańców, sołectw oraz organizacji lokalnych przynosi wymierne efekty – zarówno infrastrukturalne, jak i społeczne.


### **Najważniejsze kierunki działań w 2025 roku obejmowały:**

- rozwój infrastruktury drogowej i komunalnej,
- modernizację przestrzeni publicznych,
- inwestycje w edukację,
- poprawę jakości usług społecznych,
- wzmacnianie aktywności mieszkańców i integracji lokalnej,
- zwiększanie dostępności środków zewnętrznych,
- rozwój nowoczesnego i transparentnego samorządu.

### **Inwestycje i infrastruktura**

W 2025 roku kontynuowano działania związane z modernizacją infrastruktury drogowej, wodno-kanalizacyjnej oraz obiektów użyteczności publicznej. Zrealizowano m.in. modernizację budynku OSP w Grochowcach, przebudowę drogi i chodnika w Nehrybce oraz budowę wodociągu w Witoszyńcach i kanalizacji w Ujkowicach i Malhowicach.

Istotnym wydarzeniem było także rozpoczęcie działań związanych z budową nowej szkoły dla obwodu Ostrowa, Kuńkowiec, Wapowiec i Łętowni. Zakup działki pod przyszłą inwestycję stanowi ważny krok w kierunku dalszego rozwoju nowoczesnej infrastruktury edukacyjnej gminy.

 Prowadzone działania inwestycyjne miały charakter długofalowy i służyły nie tylko poprawie infrastruktury technicznej, ale także podnoszeniu jakości życia mieszkańców oraz wyrównywaniu szans rozwojowych poszczególnych sołectw.

### **Silna wspólnota lokalna**

Rok 2025 potwierdził wysoką aktywność społeczną mieszkańców gminy. Funkcjonowanie sołectw, organizacji społecznych, Ochotniczych Straży Pożarnych, kół gospodyń wiejskich oraz instytucji kultury tworzyło silne fundamenty lokalnej wspólnoty.

Szczególne znaczenie miały działania integrujące mieszkańców:

- wydarzenia sportowe i kulturalne,
- Gminny Dzień Dziecka,
- Święto Pieroga,
- Dożynki Gminne z udziałem wszystkich sołectw,
- działania senioralne i inicjatywy młodzieżowe.

Ważnym krokiem było również powołanie Młodzieżowej Rady Gminy, która wzmacnia udział młodych mieszkańców w życiu publicznym i buduje świadomość obywatelską kolejnych pokoleń.

### **Edukacja, kultura i przestrzeń społeczna**

W 2025 roku szczególny nacisk położono na rozwój miejsc integracji społecznej.

Kontynuowano modernizację świetlic wiejskich i domów ludowych oraz działania związane z rozwojem bibliotek publicznych. Przeniesienie Biblioteki Publicznej w Hermanowicach do budynku dawnej szkoły podstawowej stworzyło nowe możliwości prowadzenia działalności edukacyjnej i społecznej.

Podejmowane działania miały na celu tworzenie przestrzeni sprzyjających integracji mieszkańców, aktywności społecznej i rozwojowi inicjatyw oddolnych. Jak podkreślano w wywiadzie z Wójtem Gminy – świetlice, biblioteki i domy ludowe stanowią centra życia społecznego poszczególnych miejscowości.

### **Polityka społeczna i wsparcie mieszkańców**

Gmina kontynuowała realizację działań wspierających rodziny, seniorów, osoby z niepełnosprawnościami oraz mieszkańców znajdujących się w trudniejszej sytuacji życiowej. Ważną rolę odgrywał Gminny Ośrodek Pomocy Społecznej realizujący programy:

- „Pomoc Sąsiedzka” ,
- „Asystent osobisty osoby z niepełnosprawnością” ,
- świadczenia rodzinne,
- działania aktywizacyjne dla dzieci i młodzieży.

Działania społeczne koncentrowały się nie tylko na wsparciu materialnym, ale również na budowaniu aktywności społecznej, integracji międzypokoleniowej i wzmacnianiu lokalnych więzi.

### **Dziedzictwo, środowisko i jakość przestrzeni**

Ważnym kierunkiem działań pozostawała troska o dziedzictwo lokalne i przestrzeń publiczną. Kontynuowano działania związane z rewitalizacją zabytkowego parku przy zespole dworskim Świeżawskich w Ostrowie, łącząc ochronę dziedzictwa z tworzeniem nowych przestrzeni rekreacyjnych i integracyjnych dla mieszkańców.

## Nowoczesny samorząd i skuteczne zarządzanie

Rok 2025 potwierdził wysoką aktywność samorządu w zakresie realizacji zadań publicznych, pozyskiwania środków zewnętrznych oraz prowadzenia polityki rozwojowej gminy. Aktywne korzystanie z funduszy zewnętrznych pozwalało realizować inwestycje przy ograniczaniu obciążenia budżetu gminy.

Samorząd konsekwentnie rozwijał także działania związane z cyfryzacją, transparentnością oraz dostępnością usług publicznych dla mieszkańców.

## Tabela sołectw Gminy Przemysław

Zestawienie infrastruktury i wyposażenia

Sołectwo	Świetlica	Szkoła	OSP	Przedszkole	Wodociąg	Kanalizacja	Drogi asfaltowe
Bełwin	w trakcie budowy	brak	brak	brak	3	0	~150 m
Grochowce	przy OSP	jest	jest	jest	3	3	~6,6 km
Hermanowice	budynek starej szkoły - remont, przebudowa	jest	jest	brak	3	3	~1,6 km
Krówniki	projektujemy nową	jest	brak	prywatne	3	3	~2,6 km
Kuńkowce	projektujemy nową	brak	brak	jest	3	2	~3,95 km
Łętownia	wykonany remont	jest	brak	brak	3	0	~1,3 km
Łuczyce	projektujemy nową	brak	brak	brak	3	3	~0,8 km
Malhowice	remont	brak	brak	brak	3	3	~4 km
Nehrybka	przy CIS	jest	jest	jest	3	3	~4,6 km
Ostrów	wyremontowana	jest	jest	jest	3	3	~18,5 km
Pikulice	termomodernizacja	brak	jest	prywatne	3	3	~2,65 km
Rożubowice	termomodernizacja	brak	brak	brak	3	0	~2,8 km
Stanisławczyk	nowa	brak	brak	brak	3	3	~0,5 km
Ujkowice	w trakcie budowy	jest	jest	jest	3	1	~9,4 km
Wapowce	przy OSP - po przebudowie i remoncie	brak	jest	prywatne	3	0	~2,4 km
Witoszyńce	po remoncie	brak	jest	brak	4	0	~3,5 km

Legenda: 0 - brak sieci | 1 - mniej niż połowa mieszkańców | 2 - ponad połowa | 3 - 80-90% | 4 - 100%

## Dokąd zmierzamy?

Kolejne lata będą okresem dalszego wzmacniania potencjału rozwojowego Gminy Przemysław. Priorytetowe kierunki działań obejmują:

- budowę nowej szkoły dla Ostrowa i Kuńkowic,
- rozwój infrastruktury wodno-kanalizacyjnej,
- modernizację świetlic i domów ludowych,
- dalszą poprawę infrastruktury drogowej,
- rozwój polityki społecznej i wsparcia rodzin,
- wzmacnianie aktywności młodzieży i seniorów,

- pozyskiwanie kolejnych środków zewnętrznych.

💬 Fundamentem dalszego rozwoju pozostaje aktywność mieszkańców oraz współpraca całej lokalnej wspólnoty. To właśnie zaangażowanie mieszkańców, sołectw, organizacji społecznych i instytucji lokalnych buduje trwałą siłę Gminy Przemysł.

✅ Rok 2025 był okresem stabilnego rozwoju, odpowiedzialnego zarządzania oraz konsekwentnego budowania nowoczesnej, aktywnej i przyjaznej mieszkańcom gminy.